

262,56 KMS DE COURSE



GRAND PRIX DE LA MONTAGNE PELEÉE

13
14
15
16
JUN

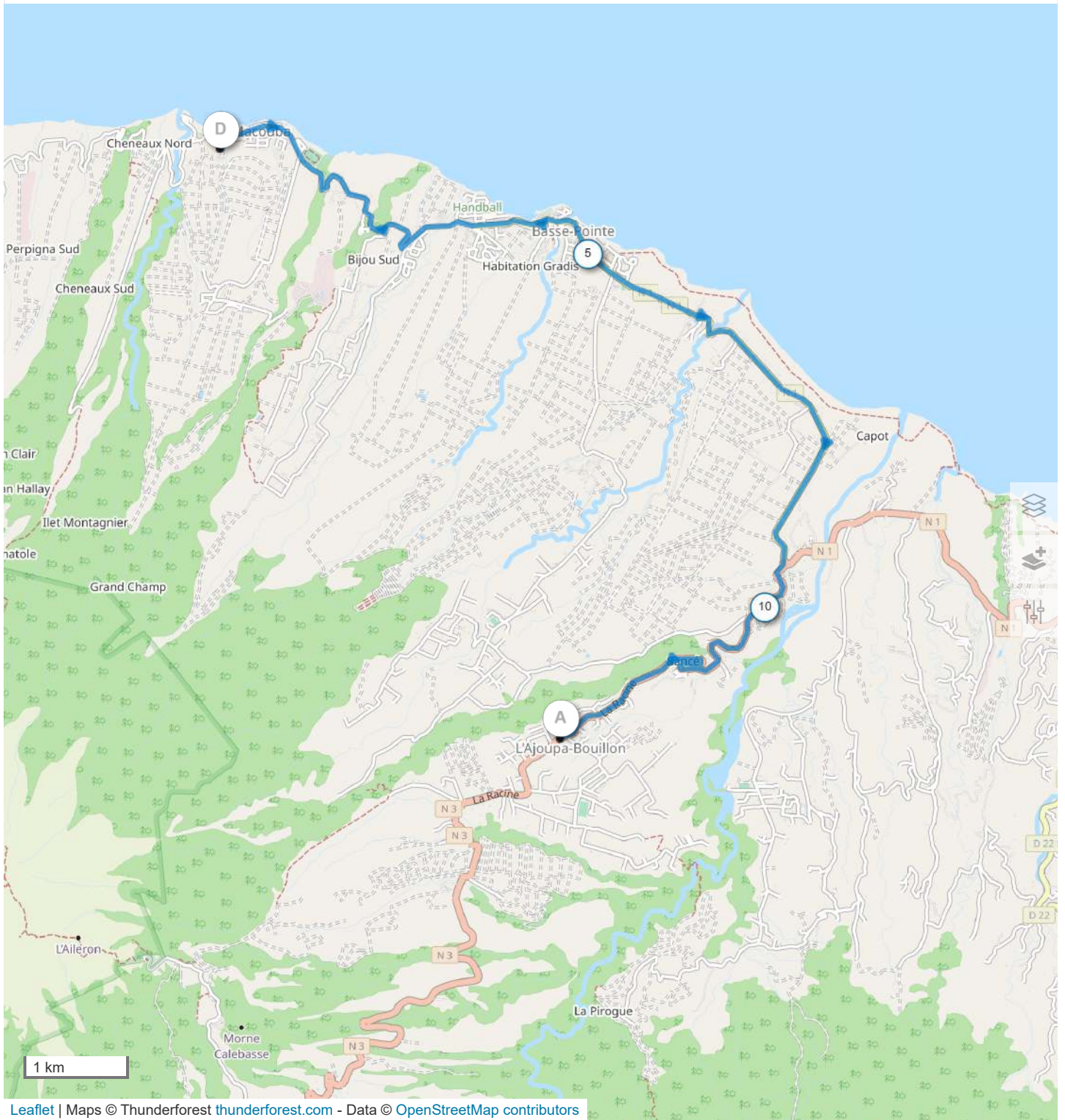
TERRE DE CHAMPIONS

4 JOURS DE COURSE | 8 VILLES-ÉTAPES
1 ARRIVÉE INÉDITE AU SOMMET DE L'AILERON

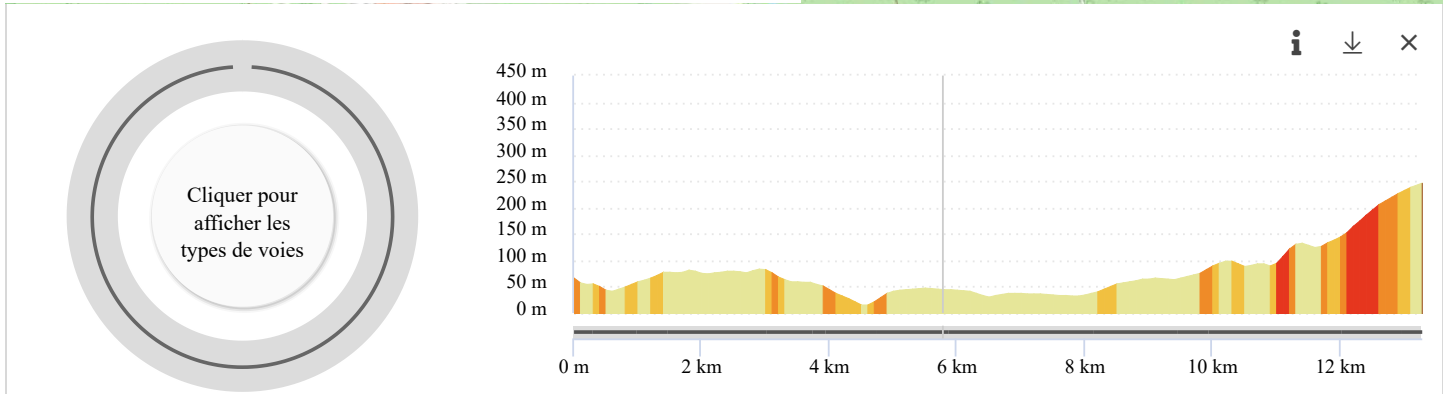


imprimer

Distance	Dénivelé +	Dénivelé -	Altitude min.	Altitude max.
13.28 km	332 m	152 m	17 m	248 m



Leaflet | Maps © Thunderforest thunderforest.com - Data © [OpenStreetMap](https://openstreetmap.org) contributors



ETAPE 1 : Jeudi 13 Juin 2024

ITINERAIRE	Tour	KILOMETRES		Points Particuliers						
		de l'Arrivée	du Départ		36 km/h	38 km/h	40 km/h			
D10	Départ Place des Fetes Macouba		13,28	0,00				14:00	14:00	14:00
D10	Mairie Macouba		13,00	0,28						
N1	Mairie Basse Pointe		9,34	3,94						
N1	Carrefour au Poteau		3,84	9,44						
N3	Mairie Ajoupa Bouillon - Arrivée		0,00	13,28				14:22	14:21	14:20

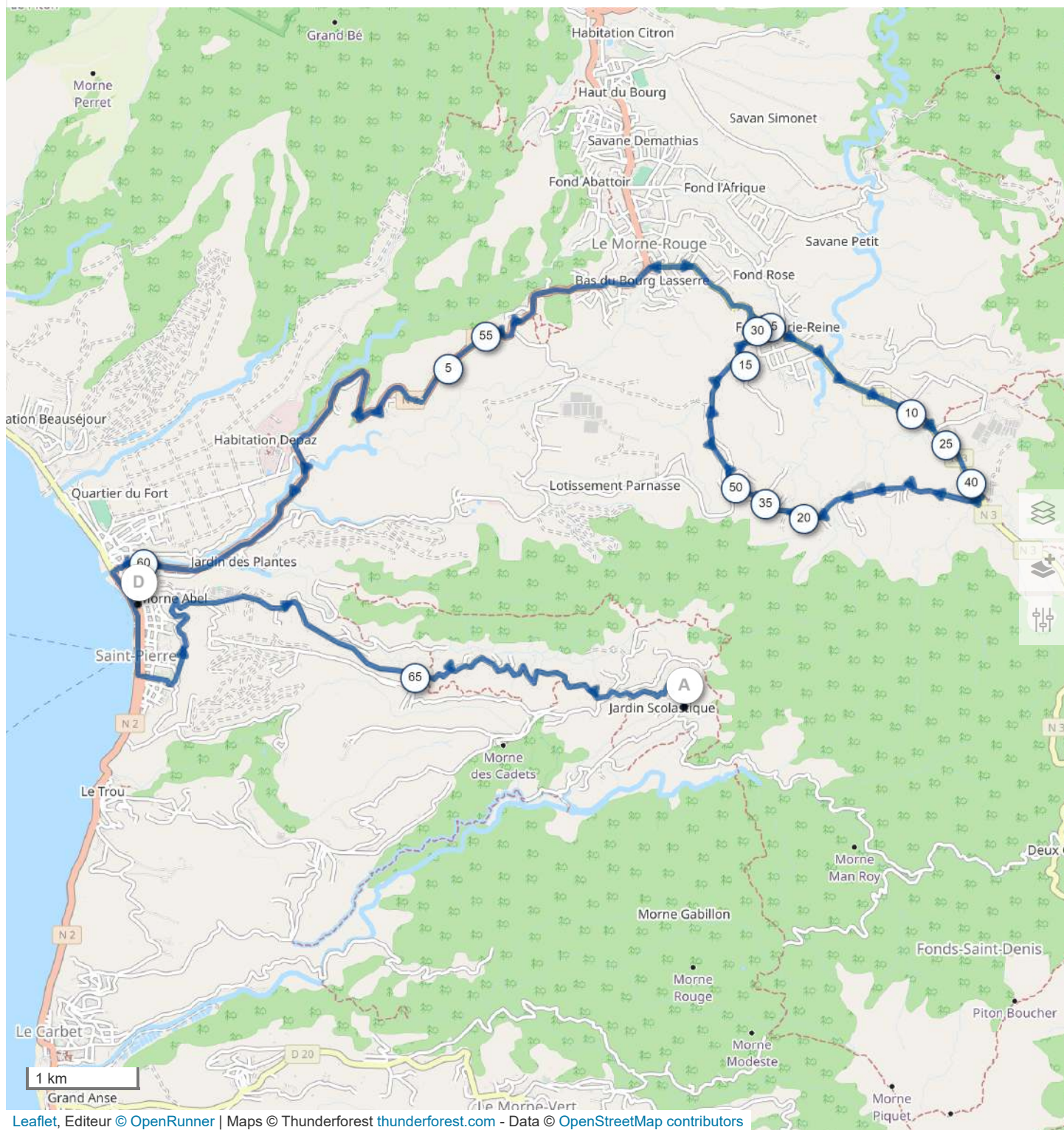
GPM : Prix Montagne

OR : Ouverture Ravitaillement

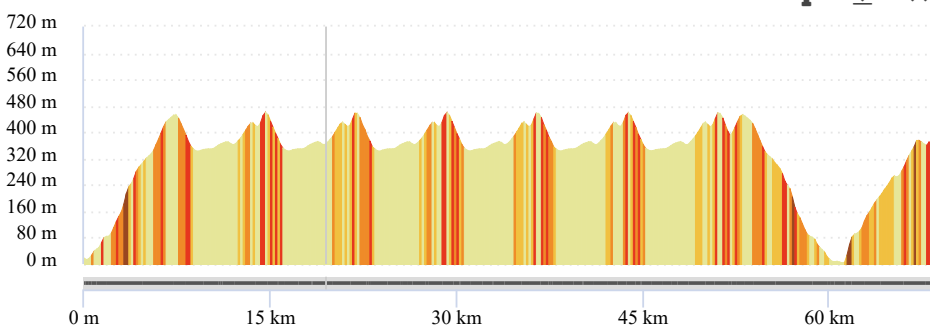
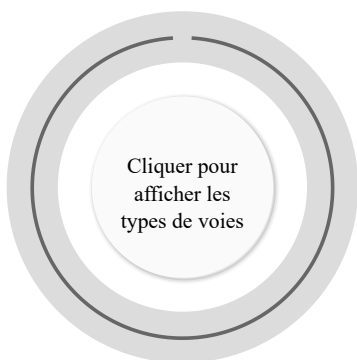
FR : Fermeture Ravitaillement

imprimer

Distance	Dénivelé +	Dénivelé -	Altitude min.	Altitude max.
68.25 km	1 775 m	1 431 m	5 m	464 m



Leaflet, Editeur © OpenRunner | Maps © Thunderforest thunderforest.com - Data © OpenStreetMap contributors



ETAPE 2 : Vendredi 14 Juin 2024

ITINERAIRE	Tour	KILOMETRES		Points Particuliers			
		de l'Arrivée	du Départ		36 km/h	38 km/h	40 km/h
N2 Départ Musée de Saint Pierre		68,25	0,00		14:00	14:00	14:00
N2 Rue Savane du Port		67,85	0,40				
N2 Cx Rivail		65,81	2,44				
N2 Bourg Mne Rouge		61,01	7,24	PM1			
N3 Croisée D12		59,95	8,30	Début Circuit			
N3 Ecole Alain Plenel		59,74	8,51				
N3 Croisée Petite Cécile		57,26	10,99				
D11 Usine Chanflor		56,09	12,16				
D11 Maison Familiale		55,26	12,99				
D11 Croisée D12		54,34	13,91				
D12 Route de Chamflore		53,64	14,61				
D12 Croisée RN3		52,66	15,59	Fin Tour 1			
D12 Croisée RN3		45,35	22,90	Fin Tour 2			
D12 Croisée RN3		38,08	30,17	Fin Tour 3			
D12 Croisée RN3		30,85	37,40	Fin Tour 4	15:09	15:05	15:02
D12 Croisée RN3		23,46	44,79	Fin Tour 5			
D12 Croisée RN3		16,15	52,10	Fin Tour 6			
N3 Bourg Mne Rouge		15,07	53,18				
N2 Fond Cacao		14,46	53,79				
N2 Habitation Grand Réduit		12,99	55,26				
N2 Les 3 Ponts		10,13	58,12				
N2 Rue Savane du Fort		8,38	59,87				
N2 Bourg St Pierre - Rue Perrinon		8,22	60,03				
N2 Rue Isambert		7,95	60,30				
N2 Croisée Rue Alfred Lacroix		7,00	61,25				
D1 Route du Morne Abel		6,56	61,69				
D1 La Tranchée		0,83	67,42				
D1 Mairie Fonds St Denis		0,17	68,08	PM2			
Arrivée Podium Jard Scholastique		0,00	68,25		16:13	16:06	15:59

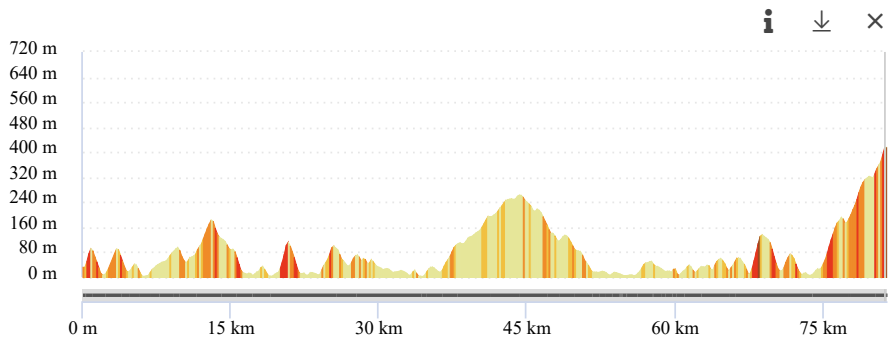
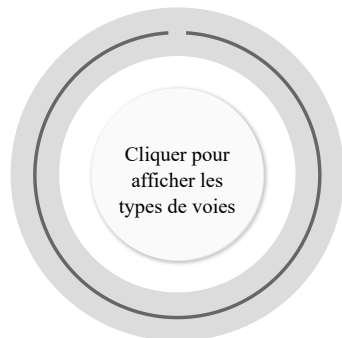
GPM : Prix Montagne

OR : Ouverture Ravitaillement

FR : Fermeture Ravitaillement

imprimer

Distance 81.49 km Dénivelé + 1 916 m Dénivelé - 1 537 m Altitude min. 5 m Altitude max. 418 m



ETAPE 3 : Samedi 15 Juin 2024

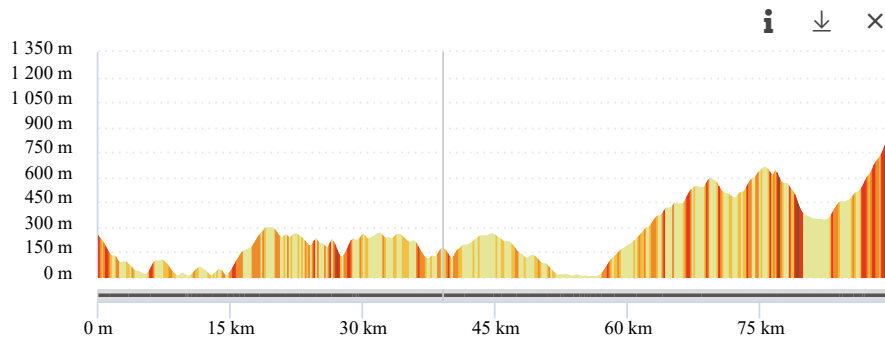
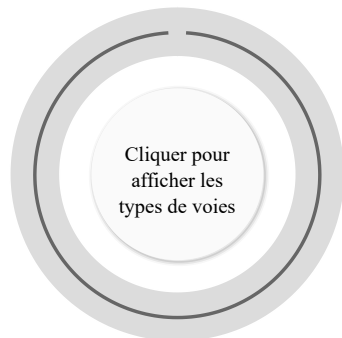
ITINERAIRE	Tour	KILOMETRES		Points Particuliers			
		de l'Arrivée	du Départ		36 km/h	38 km/h	40 km/h
VC Mairie Marigot		80,60	0,00		10:00	10:00	10:00
N1 Entrée Charpentier 2		79,10	1,50				
N1 N1 - Lycée Nord Atlantique		77,20	3,40				
N1 Espace Clarissa Jean-Philippe		74,30	6,30				
N1 Derrière Morne		70,20	10,40				
N1 Sommet Côte Brin d'Amour		67,50	13,10	PM1			
N1 Giratoire de la Flamme - Trinité		63,90	16,70				
N1 Cité du Bac		62,70	17,90				
N1 Sommet Côte de l'Estrade		59,70	20,90	PM2			
N1 Giratoire Bois Neuf		56,60	24,00				
N1 Sommet Côte de Augrain		55,10	25,50	PM3			
N1 Giratoire Pelletier		52,80	27,80				
N1 Giratoire de l'Union		49,20	31,40				
N1 Giratoire Bois Carré		48,00	32,60				
N1 Giratoire Gendarmerie		47,30	33,30				
N1 Giratoire Mahault		46,20	34,40				
D15 Giratoire Jeanne d'Arc		44,90	35,70				
D15 Sommet Bélème		40,70	39,90	PM4			
D15 Croisée Manioc		39,60	41,00	Mi Course	11:08	11:05	11:01
D15 Giratoire Belle étoile		38,20	42,40				
D15 Croisée Abricot		34,70	45,90				
D15 Croisée Redoute/L'Entraide		29,70	50,90				
D48 Croisée L'Entraide/Moutte		28,50	52,10				
D42 Fort-Saint-Louis		26,20	54,40				
D42 Boulevard de la Marne		24,40	56,20				
N2 Fond Lahaye		19,40	61,20				
N2 Vétiver		16,00	64,60				
N2 Sommet Côte de Case-Pilote		12,80	67,80	PM5			
N2 Cheval Blanc		9,70	70,90				
N2 Sommet Côte Morne aux Bœufs		4,70	75,90	PM6			
N2 Giratoire Morne-Vert		3,80	76,80				
D19 La Vigie		0,40	80,20				
D19 Arrivée Face Mairie Morne-Vert		0,00	80,60	PM7	12:14	12:07	12:01

imprimer

Distance	Dénivelé +	Dénivelé -	Altitude min.	Altitude max.
89.31 km	2 393 m	1 838 m	8 m	813 m



Leaflet, Editeur © OpenRunner | Maps © Thunderforest thunderforest.com - Data © OpenStreetMap contributors



ETAPE 4 : Dimanche 16 Juin 2024

ITINERAIRE		KILOMETRES		Points Particuliers			
		de l'Arrivée	du Départ		36 km/h	38 km/h	40 km/h
N1	Départ Mairie Ajoupa Bouillon	0,00	0,00	Fictif	8h45	8:45	8:45
	Carrefour au Poteau	85,32	0,00	Réel	9:00	9:00	9:00
	Mairie Lorrain	78,87	6,45				
N1	Giratoire Séguineau	77,47	7,85				
N1	Port de pêche du Marigot	74,67	10,65				
D15	Direction D15 par Madelon	72,37	12,95				
D15	Croisée Pain de Sucre	68,87	16,45				
D15	Croisée Bezaudin	63,77	21,55				
D15	Croisée Deux Terres vers N4	53,47	31,85				
N4	Habitation Sainte-Etienne	51,87	33,45				
N4	Giratoire Manioc	48,37	36,95				
N4	Station Vito	46,07	39,25				
N4	Croisée Abricot	43,37	41,95				
D14	Direction Quatre Croisées	41,97	43,35	Mi Course	10:01	9:58	9:55
D13a	Giratoire Meynard	38,77	46,55				
D13	Route de Chateauboeuf	37,27	48,05				
N1	Route de Sainte-Thérèse	35,77	49,55				
N1	Entrée Route de la folie	34,47	50,85				
N1	Cimetière de la Levée	33,77	51,55				
D46	Croisée D46/N3	33,17	52,15				
N3	Pont de chaînes	32,67	52,65				
N3	Sommet Côte de Balata	30,97	54,35	PM1			
N3	Jardin de Balata	23,87	61,45				
N3	Colson	20,77	64,55				
N3	Alma	17,37	67,95				
N3	Cx Fonds-Saint-Denis/Deux choux	13,27	72,05				
N3	Domaine d'Emeraude	10,07	75,25				
N3	Sommet Côte de La Trace	5,47	79,85	PM2			
N3	Maison des Volcans sur N3	4,67	80,65				
N3	Giratoire du Millenium	3,27	82,05				
VC	Auberge de la Montagne Pelée	1,47	83,85				
VC	Arrivée Sommet Côte de l'Aileron	0,00	85,32	PM3	11:11	10:05	10:30

GPM : Prix Montagne

OR : Ouverture Ravitaillement

FR : Fermeture Ravitaillement