

# COMITÉ RÉGIONAL CYCLISTE DE MARTINIQUE

Avenue Salvador Allende – Cité Dillon – Bât T- Esc. 3 – Pte 2 – 97200 FORT DE France

Tel: 0596 632 139 – Fax: 0596 600 541 – web : [www.cyclistemartinique.com](http://www.cyclistemartinique.com) / [comite-cycliste-martinique@wanadoo.fr](mailto:comite-cycliste-martinique@wanadoo.fr)

## PROGRAMME DES COURSES

# MARS 2017

**ITINERAIRE HORAIRE**  
**3C231 AUTOUR DES JEUNES CYCLISTES DE MARTINIQUE**  
 5ème EDITION  
 Catégories: B-M-C  
 VENDREDI 03 MARS 2017

Route	DETAILS DU PARCOURS	Indications Légende	Kilomètres		Moyenne Horaire (heure locale)			SIGNALEMENTS
			Départ	Arrivée				
	ITINAIRES				35Km/h	32Km/h	30Km/h	
<b>ROBERT</b>								
RC	Départ : Hall des Sports Rue des Ecoles		0,0	1,0				1
RC	Allée des Amandiers							1
RC	Allée des Palmistres							1
RC	Allée des cocotiers							1
RC	Arrivée : Hall des sports Rue des Ecoles		1,0	0,0				1

**Vendredi 03 Mars 2017**

1er Etape en ligne Cité Mansarde Catalogue (Le Robert) 01Km  
 Subventionnée par la Ville LE ROBERT  
 Patronnée par :

**DETAIL DES OPERATIONS DEPART**

**ZONE DEPART : Quartier Course Benjamins, Minimes et Cadets**

12h00 Rassemblement : Hall des sports de Mansarde Le Robert  
 12h15 Permanence & Signature coureurs et Assistants  
 13h00 Contrôle des braquers  
 13h20 Appel - Alignement des coureurs  
 13h30 Départ : Hall des sports de mansarde LE ROBERT

**DETAIL DES OPERATIONS ARRIVÉE**

**ZONE ARRIVÉE : Quartier Course**

17h00 Fin de course Hall des sports Mansarde Catalogne Le Robert  
 Permanence & Délibération du jury : Hall des sports de Mansarde Catalogne Le Robert  
 Protocole Arrivée : Hall des sports Mansarde Catalogne Le Robert  
 Contrôle Médical : Hall des sports Mansarde Catalogne Le Robert  
 Véhicules des directeurs sportifs parking du Hall des sports de Mansarde Catalogne Le Robert

SC 231

# ITINERAIRE HORAIRE

## AUTOUR DES JEUNES CYCLISTES DE MARTINIQUE

5ème EDITION

Catégories: B-M-C

SAMEDI 04 MARS 2017

Route	DETAILS DU PARCOURS	Indications Légende	Kilomètres		Moyenne Horaire (heure locale)			SIGNALIS
			Départ	Arrivée				
					35Km/h	32Km/h	30Km/h	
RD1	<b>ROBERT</b>							
RD1	Clean Merine		0,0					0
RN1	Giratoire Renoir <b>TOURNE A DROITE</b>		1,9					1
	<b>LE FRANÇOIS</b>							
RD1	Sommet Choppotte <b>COL 2 DESCENTRE RAPIDE</b>	<b>PM 2 Cat</b>	4,3					0
RD1	Giratoire Marcienne <b>TOURNE A DROITE</b>		6,9					2
RN6	Giratoire 4 croisée <b>TOUT DROIT DIRECTION DUCOS</b>		10,2					2
	<b>DUCOS</b>							
RN6	Giratoire Fond Savane <b>TOUT DROIT</b>		11,6					1
	<b>LE LAMENTIN</b>							
RN6	Bois Rouge <b>COL 3</b>	<b>PM 3 Cat</b>	12,7					0
RN5	Giratoire Carrère <b>TOURNE A DROITE</b>		16,2					1
RN5	Echangeur Aéroport <b>TOURNE A DROITE</b>		17,9					1
RD3	Giratoire Aéroport <b>TOUT DROIT</b>							1
RD3	Giratoire Pont Vert <b>TOUT DROIT</b>							1
RD3	Giratoire Intersport <b>TOUT DROIT</b>		19,9					2
RD3	Giratoire Place d'armes <b>TOUT DROIT DIRECTION LE ROBERT</b>							1
RN1	Giratoire Gendarmerie <b>TOURNE A DROITE DIRECTION LE ROBERT</b>		20,7					1
RN1	Giratoire Mangot Vulcin <b>TOUT DROIT</b>		21,4					1
RN1	Giratoire Union <b>TOUT DROIT DIRECTION LE ROBERT</b>		21,7					2
RN1	Giratoire Sarrault <b>TOUT DROIT</b>		24,5					1
RN1	Giratoire Tilo <b>TOUT DROIT</b>		25,1					1
RN1	Giratoire Pelletier <b>TOUT DROIT</b>		26,1					1
	<b>LE ROBERT</b>							
RN1	Sommet Augrain <b>COL 2 DESCENTRE RAPIDE</b>	<b>PM 2 Cat</b>	28,0					1
RD1A	Echangeur 1er Entre Le Robert <b>TOURNE A DROITE</b>		29,5					1
RD1A	Giratoire Mansarde (temple) <b>TOUT DROIT</b>							1
RD1	Giratoire Christophe <b>TOURNE A DROITE</b>		30,1					1
RD1	Four à Chaux Radar		32,0					0
RD1	Arrivée : <b>CLEAN MERINE</b>		32,7	0,0				0

# JC 231 - Autour des Jeunes Cycliste

## Les Difficultés du Jour :

Radar 50km/h quartier Four à Chaux Ville le Robert

Radar 90km/h quartier Union Ville Le Lamentin

Ralentisseur Avant giratoire Tilo Ville Le Lamentin

## Meilleur Grimpeur :

A chaque passage au sommet Augrain Col 2 Ville le Robert

A chaque passage au sommet Chopotte col 2 Ville François

A chaque passage au sommet Bois Rouge col 3 Ville Lamentin

## Sprint :

A chaque passage Merine Clean quartier Four à Chaux Ville le Robert

## Samedi 04 Mars 2017

2ème Etape en ligne 1er Tronçon Robert / Robert 32km700

Subventionnée par la Ville LE ROBERT

Patronnée par :

## DETAIL DES OPERATIONS DEPART

### ZONE DEPART : Quartier Course Minimes & Cadets

08h00 Rassemblement : MERINE CLEAN Quartier Four à Chaux Le Robert

08h10 Permanence & Signature coureurs et Assistants

08h30 Contrôle des braquers

08h45 Appel - Alignement des coureurs

09h00 Départ : MERINE CLEAN Quartier Four à Chaux LE ROBERT

## DETAIL DES OPERATIONS ARRIVÉE

### ZONE ARRIVÉE : Quartier Course

11h30 Fin de course Merine Clean Le Robert

Permanance & Délibération du jury : MERINE CLEAN

Protocole Arrivée : Face à la MERINE CLEAN

Contrôle Médical : MERINE CLEAN

Douche : Ecole de Four à Chaux

Véhicules des directeurs sportifs parking de MERINE CLEAN

Restauration : Cantine Scolaire de Four à Chaux LE ROBERT











# ITINERAIRE HORAIRE

JC231 AUTOUR DES JEUNES CYCLISTES DE MARTINIQUE

5ème EDITION

Catégories: B-M-C

SAMEDI 04 MARS 2017

Route	DETAILS DU PARCOURS	Indications	Kilométrages		Moyenne Horaire (heure locale)			SIGNALLEURS
			Départ	Arrivée				
					35Km/h	32Km/h	30Km/h	
	ROBERT							
RD1	Départ : Clean Merine		0,0	7,2				0
RD1	Giratoire Pentallery DEM-TOUR TOUT DROIT		2,1	5,1				1
RD1	Four à Chaux Radar		4,0	3,2				1
RD1	Merine Clean		4,2	3,0				0
RD1	Ecole de Four - à Chaux TOURNE A DROITE		4,4	2,8				1
RD29	Croisée Ména		5,6	1,6				1
RD29	Croisée Fond Nicolas TOUT DROIT DIRECTION FRANCOIS (MONTE)		6,0	1,2				1
RD29	Arrivée : Croisée Chapelle Villarson (MONTE)		7,2	0,0				0

## LES DIFFICULTES DU JOURS :

Côte de Chapelle Villarson 06km000 Ville LE ROBERT

## Samedi 04 Mars 2017

2ème Etape en ligne 2ème Tronçon Robert / Robert 07km200

Subventionnée par la Ville LE ROBERT

Patronnée par :

## DETAIL DES OPERATIONS DEPART

**ZONE DEPART : Quartier Course Benjamins, Minimes et Cadets**

14h00 Rassemblement : MERINE CLEAN Quartier Four à Chaux Ville Le Robert

14h10 Permanence & Signature coureurs et Assistants

14h30 Contrôle des braquers

14h45 Appel - Alignement des coureurs

15h00 Départ : MERINE CLEAN Quartier Four à Chaux LE ROBERT

## DETAIL DES OPERATIONS ARRIVÉE

**ZONE ARRIVÉE : Quartier Course**

**Ligne d'arrivée : CHAPELLE VILLARSON 17h00 FIN COURSE**

Permanence & Délibération du jury : MERINE CLEAN

Protocole Arrivée : Face à la MERINE CLEAN

Contrôle Médical : MERINE CLEAN

Véhicules des directeurs sportifs parking de MERINE CLEAN

JC231

# ITINERAIRE HORAIRE

## AUTOUR DES JEUNES CYCLISTES DE MARTINIQUE

4ème EDITION

Catégories: B-M-C

DIMANCHE 05 MARS 2017

Route	DETAILS DU PARCOURS	Indications Légende	Kilomètres		Moyenne Horaire (heure locale)			SIGNALÉURS
			Départ	Arrivée				
					35Km/h	32Km/h	30Km/h	
	<b>ROBERT</b>							
RC	Départ : Collège Paul Symphor		0,0	2,3				0
RC	Croisée Ancienne Maternité du Robert <b>TOURNE A DROIT</b>							1
RN1	Giratoire Pompier <b>TOURNE A DROIT</b>		0,1	2,2				1
RN1	Giratoire Gachette <b>TOURNE A DROIT</b>		1,0	1,3				1
RC	Giratoire Centre commercial Géant <b>TOUT DROIT RALENTISSEUR</b>		1,2	1,1				1
RC	Giratoire Cité la Croix <b>TOURNE A DROIT</b>		1,5	0,8				1
RC	Cité la Croix <b>ZONE RALENTISSEUR</b>		1,7	0,6				0
RC	Giratoire Cantine Centrale du Robert <b>TOURNE A DROIT</b>		2,1	0,2				1
RC	Collège Paul Symphor <b>SPRINT RALENTISSEUR</b>		2,3	0,0				0

**Les Difficultés du jours :**

Côte Collège Paul Symphor quartier Cité Symphor Ville le Robert

**Meilleur Grimpeur :**

Km 59,300 Sommet Augrain Col 2 Ville le Robert

**Sprint :**

Collège Paul SYMPHOR : tout les deux tours

**Dimanche 05 Mars 2017**

3ème Etape en ligne Robert / Robert 02km300

Subventionnée par la Ville le Robert

Patronnée par

**DETAIL DES OPERATIONS DEPART****ZONE DEPART : Quartier Course Benjamins, Minimes et Cadets**

11h45 Rassemblement : Collège Paul Symphor Quartier Cité Symphor Ville LE ROBERT

12h30 Permanence &amp; Signature coureurs et Assistants

12h40 Contrôle des braquers

12h45 Appel - Alignement des coureurs

14h00 Départ Réel Collège Paul SYMPHOR "Robert"

**DETAIL DES OPERATIONS ARRIVÉE****ZONE ARRIVÉE : Quartier Course**

17h00 Fin Course collège Paul Symphor Le Robert

Permanence &amp; Délibération du jury : Collège Paul SYMPHOR Ville le Robert

Protocole Arrivée : Collège Paul SYMPHOR Ville le Robert

Contrôle Médical : Collège Paul SYMPHOR le Robert

Véhicule des directeurs sportifs Parking Collège Paul SYMPHOR

## VELO CLUB DU FRANCOIS

**Dimanche 12 MARS 2017**  
**Grand Prix du**  
**Foyer Rural de Morne Acajou**

**13h00 Rassemblement :**  
 Pont Abel face au Foyer Rural

**13H30 Appel des coureurs**  
 Contrôle des développements

Séniors 1.2.3 - Juniors - Pass'Open  
**14H00 Départ**

Kms restants	N° De Route	Itinéraires	Kms parcourus	Heure de passage moy 35KM/H	Indications
105,8	RD6	Carrefour Saint Laurent Morne Acajou	0	14H00	
105,1	RD6	Sommêt Côte de La BISSETTE	0,7	14H01	
104	RD16	Manzo	1,8	14H03	
103,2	N6	Giratoire 4 croisées LE FRANCOIS	2,6	14H05	
99,2	N6	Giratoire Martienne LE FRANCOIS	6,6	14H15	
98,9		Bourg	6,9	14H16	
98,6	RD6	Pont ABEL Rue Homer CLEMENT	7,2	14H17	
95,6	RD6	Carrefour Saint Laurent Morne Acajou	10,2	14H25	<b>1er Tour</b>
85,4	RD6	Carrefour Saint Laurent Morne Acajou	20,4	14H45	<b><u>2ème tour</u></b>
75,2	RD6	Carrefour Saint Laurent Morne Acajou	30,6	15H10	<b><u>3ème tour</u></b>
65	RD6	Carrefour Saint Laurent Morne Acajou	40,8	15H36	<b><u>4ème tour</u></b>
54,8	RD6	Carrefour Saint Laurent Morne Acajou	51	16H00	<b><u>5ème tour</u></b>
44,6	RD6	Carrefour Saint Laurent Morne Acajou	61,2	16H20	<b><u>6ème tour</u></b>
34,4	RD6	Carrefour Saint Laurent Morne Acajou	71,4	16H45	<b><u>7ème tour</u></b>
24,2	RD6	Carrefour Saint Laurent Morne Acajou	81,6	17H10	<b><u>8ème tour</u></b>
14	RD6	Carrefour Saint Laurent Morne Acajou	91,8	17H35	<b><u>9ème tour</u></b>
3,8	RD6	Carrefour Saint Laurent Morne Acajou	102	17H50	<b><u>10ème tour</u></b>
0	RD18	<b>MORNE ACAJOU (Foyer Rural)</b> <b>LIGNE D'ARRIVEE</b>	105,8	18H00	<b>ARRIVEE</b>

Le nombre approximatif de concurrents est de : 80

samedi 18 et dimanche 19 mars 2017

**CATEGORIES :**

Catégories : 1<sup>ère</sup>, 2<sup>e</sup>, 3<sup>e</sup> Catégorie, Juniors et PASS' Cycliste

**PARCOURS : 1<sup>ère</sup> ETAPE (CLM) 11 Km**

Rivière-Pilote (Rocher « Zombi »), Croisée « Lourdes », Josseau, Raquette, Bellevue, Poisselle-Service (Abondance Rivière Pilote) (11Km)

**Les communes traversées seront : RIVIERE-PILOTE**

**Rassemblement et Emargement : 13h30**

**Départ : 1<sup>er</sup> Départ 14h00**

**Arrivée : Abondance à 17h00 Dernier Coureur**

**PARCOURS : 2<sup>e</sup> ETAPE (CL) 115.500 Km**

**Les communes traversées seront : Saint-Esprit, Rivière-Salée, Sainte-Luce, Rivière-Pilote, Ducos, François, Marin et Vauclin.**

**Rassemblement et Emargement : 08h00 à Abondance (Libre-service « Poisselle-Service »)**

**Départ : 09h00**

**Arrivée : 13h00 à Abondance (Poisselle Service)**

**Abondance(Poisselle-Service) – Valatte–Croisée EDF – Petit-Bourg – Station VITO -RN5 - Rivière-Salée – RN5 - Sainte-Luce –Trou Diable - Rivière Pilote –Régale – Petit-Bourg – Lapalum – Morne-Vert – 4 Croisée – ESSO Trianon – François – Vauclin – Poisselle-Service - Valatte – Saint-Esprit – Croisée EDF - Petit-Bourg - RN5 - Rivière-Salée – RN5 - Sainte-Luce - RN5 – Marin – RN6 –Mne Courbaril - Vauclin – Rond-point « Château Paille » – Vauclin « Stade » – Raquette -Bellevue – Abondance - Arrivée « Poisselle-Service »vers 13h00 ( 115,500Km).**



Samedi 18 mars 2017

## Parcours

### 1<sup>ère</sup> ETAPE Contre la Montre Individuel

Rocher « Zombi »– N8- Lourde – Josseaud - Bellevue –Abondance - Arrivée Libre-service  
« Poisselle-Service »vers 17h00

Rocher « Zombi »	0	0.000	11.000		1 <sup>er</sup> Départ 14h00
RN8					
Croisée « Lourdes »	1.800	1.800	9.200		
D18					
Carrefour « Josseaud »	4.400	6.200	4.800		
D18					Arrivée 5 Km
Sommet « Josseaud »	2.300	8.500	2.500	Somme	
D18					
Carrefour D8/D5	0.500	9.000	2.000		
D5					
Bellevue	1.100	10.100	0.900		Arrivée 1Km
D5					
Poisselle Service	0.900	11.000	0		Arrivée 17h00

## Parcours

Dimanche 19 mars 2017

2<sup>ème</sup> ETAPE  
En ligne

**Abondance**(Poisselle Service) – Valatte–Croisée EDF – Petit-Bourg – Station VITO (Prime) – RN5 - Rivière-Salée – RN5 - Sainte-Luce – Trou Diable - Rivière Pilote – Régale (PM) – Petit-Bourg – Lapalum – Morne-Vert – 4 Croisée – François (bourg) – Bisette – Saint-Esprit – Petit-Bourg - RN5 - Rivière-Salée – RN5 - Sainte-Luce - RN5 – Marin – RN6 – Mne Courbaril - Vauclin – Rond-point « Château Paille » – Vauclin « Stade » – Raquette - Bellevue – Abondance - Arrivée Libre-service « Poisselle-Service » vers 13h00(115.5Km).

Poisselle Service	0	0	115.500		Départ 09h00
D5					
Ecole de Valatte	2.200	2.200	113.300		
D5					
Saint-Esprit	6.500	8.700	107.800		
D6					
Madin'na Béton	1.200	9.900	104.100		
D6					
Croisée EDF (RN8/D6)	1.800	13.200	102.300		
RN8					
Station VITO « Petit-Bourg »	1.800	15.400	101.100		
RN8					
Rond-point "Petit-Bourg"	0.400	15.800	99.700		
RN5					
Rond-point « Laugier »	2.000	17.800	97.700		
RN5					
Rond-point « Céron »	6.200	24.000	91.500		
RN5					
Rond-point « Désert » « Ancienne Route »	2.000	26.000	89.500		
D18					
Sainte-Luce « Bourg »	4.800	30.800	84.700		
D18					
Trou au Diable	2.600	33.400	82.100	Sommet	
D18					
Rond-point "En Camé"	2.000	35.400	80.100	1h00	
D18					
Rivière-Pilote « Bourg »	1.300	36.700	78.800		
RN8					Ouverture du Ravitaillement
Régale	6.700	43.400	72.100	Sommet	
RN8					
Rond-point « Petit-Bourg »	6.700	50.100	65.400		

RN6					
Lapalum	3.900	54.000	61.500	Sommet	
RN6					
Rond-point « Direction Mne Vert »	0.400	54.400	61.100		
D4					
Morne Vert (Ecole)	2.900	57.300	58.200		
D4					
Rond-point « Fond Savane »	1.500	58.800	56.700		
RN6					
Rond-point "4 Croisée"	1.200	60.000	55.500		
RN6					
Esso Trianon	3.800	63.800	51.700		
RN6					
Rond-point "Marcienne"	0.500	64.300	51.200		
D6					
Bisette	4.000	68.300	47.200		
D6					
Handi Car / Bleu Car	2.000	70.300	45.200		
D6					
Saint-Esprit	0.500	70.800	44.700		
D6					
Carrefour « RN6/D6 »	3.000	73.800	41.700		
RN8					
Station VITO « Petit-Bourg »	1.800	75.600	39.900		
RN8					
Rond-point "Petit-Bourg"	0.400	76.000	38.500		
RN5					
Rond-point « Laugier »	2.000	78.000	37.500	2h00	
RN5					
Rond-point « Céron »	6.200	84.200	31.300		
RN5					
Rond-point « Désert »	2.000	86.200	29.300		
RN5					
Sainte-Luce Station	2.000	88.200	27.300		
RN5					
Rond-point « Poirrier »	3.100	91.300	24.200		
RN5 « Carrefour Duprey »					Arrivée 20 Km
Rond-point "Annette"	6.400	97.700	17.800		
RN5					
Marin « Bourg »	1.000	98.700	16.800		
RN6					
Mne Courbaril	3.000	101.700	13.800		
RN6					Arrivée 10 Km
Vaclin	5.200	106.900	8.600		

PP-

## MEMORIAL LABEJOF/DENISE Edition 2017

RN6					
Rond-point « Château Paille »	1.400	108.300	7.200		
RN6					
Carrefour « RN6/D5 »	1.400	109.700	5.800		
D5					
Vauclin Stade	0.800	110.500	5.000		Arrivée 5 Km
D5					
Rond-point « La Montagne »	1.200	111.700	3.800		
D5					
Raquette	2.000	113.700	1.800	3h00	
D5					
Bellevue	0.800	114.500	1.000	Sommet	Arrivée 1Km
D5					
Poisselle Service	1.000	115.500	0	3h15	Arrivée: 12h15



ECL Le Parcours du Critérium des Quartiers du Lamentin

Séniors 1.2.3. - Juniors - Pass'Oepn

Etape 1 : CLM par équipes du Jeudi 30 Mars 2017

**Départ** : RD3 - Palais des Sports du Lamentin

Parking Palais des Sports – RD3C – Giratoire Pont Vert – RD3C- Giratoire Palais des Sports – RD3C – Palais des Sports. Circuit à couvrir 2 fois **Distance : 3,2 Kms.**

Etape 2 du Vendredi 31 Mars 2017 – Départ 14h00

**Rassemblement** : Place André Alier – Rue Ernest André

**Départ fictif** : Bourg Lamentin

**Départ Réel** : Gendarmerie Lamentin

Depart réel : Giratoire Gendarmerie - Giratoire Mahault – Giratoire Petit Pres – Giratoire Jeanne d’Arc – Coisée Palmiste – libre Service Palix – 4 Croisée ste joseph – route de Ste Joseph – Saint Joseph – Giratoire Usine Plastic – direction Riviere Blanche – Chapelle – Cote de 2 Terres – Gros Morne – Direction Trinité – Bassignac – Rocate Trinité – Echangeur Bac – Usine Galion – Cote de l’Estrade – Giratoire Geant – Giratoire Mac Donald – Direction Four a chaux Robert – Direction Chopotte – Cote de Chopotte – Giratoire Martienne Francois – Direction Quatre croisées – Bois Rouge – Aéroport – Giratoire Pont Vert – Zac Manity – Giratoire Bas mission – Rond Point Four à Chaux – Giratoire Hotel de Ville – rue du Gué Tafia – Place Calbassier – Rue Ernest André – Ligne d’arrivée -

Arrivée : devant la Poste - **Distance : 80.2 Kms**

Etape 3 du Samedi 01 Avril 2017 1<sup>er</sup> tronçon - Départ 08h00

**Rassemblement** : Stade Georges Gratiant

**Départ** : Stade Georges Gratiant

Giratoire Mangot Vulsin – RN1 - Giratoire Brasserie Lorraine – RN1 – Giratoire Sarrault – RN1 – Giratoire Pelletier – RN1 – Cote de Augrain – RN1 – Entrée Sud Robert – Giratoire Stade Robert – RD1- Four à Chaux – RD1 – Zac La Semair – RD1– Chopotte - Giratoire Martienne – RN6 – Giratoire Quatre Croisées – RD6 – St Laurent – RD6 – St Esprit – Croisée EDF – Sommet Lapalun – Giratoire Lourdes Ducos – Giratoire la Marie – Giratoire Lazaret – Pays Noyé – RN5- Carrère – RN5 – Entrée Lareinty – Giratoire Pont Vert – Giratoire Palais des Sports – Giratoire Centre Commercial – Giratoire Gendarmerie – Giratoire Mangot Vulsin – RN1 – Giratoire Brasserie Lorraine – RN2006 – Mne Pitault – Rn 2006 Château Aubéry – Rn2006 Giratoire Quatre Croisée – RN6 – Fond savane – RN6 – Bois Rouge – Rn6 – Echangeur Carrère - RN5 – Entrée Lareinty – Giratoire Pont Vert – Giratoire Palais des Sports – Giratoire Centre Commercial – Giratoire Gendarmerie – Giratoire Mangot Vulsin – RN1 – Giratoire Brasserie Lorraine – RN1 – Giratoire Sarrault – Route de Sarrault

Arrivée : Ecole de Sarrault - **Distance : 67 Kms**

Etape 3 du Samedi 01 Avril 2017 2eme troncon - Départ 14h30

**Rassemblement** : Ecole de Sarrault

**Départ** : Ecole de Sarrault

Giratoire sarrault – Giratoire Brasserie Lorraine - Giratoire Mangot Vulsin – Giratoire Hôpital Mangot Vulsin – Giratoire Soudon – Pelletier – Ecole de Pelletier – Giratoire Pelletier – RN1 - Giratoire Sarrault – Giratoire Brasserie Lorraine – Giratoire Mangot Vulsin – (Circuit à couvrir 2 fois )

Puis,

Giratoire Hopital Mangot Vulsin – Giratoire Soudon –Route du Vert Pré – Entrée Plaisance – Chemin Manzelle – Chemin Daubert – Chemin Bois Jolimont – Chemin la Tapage - RD3a – Giratoire Pelletier - RN1 - Giratoire Sarrault – Giratoire Brasserie Lorraine – Giratoire Mangot Vulsin

Puis

Giratoire Gendarmerie – Giratoire Mahault – Giratoire Hôtel de Ville – Giratoire Four à Chaux – Giratoire Bas Mission – Zac Manity - Giratoire Pont Vert – Giratoire Palais des Sports – Giratoire Centre Commercial - Giratoire Gendarmerie - Giratoire Mangot Vulsin - RN1 - Giratoire Brasserie Lorraine – Giratoire Sarrault - Giratoire Pelletier - Pelletier - Giratoire Soudon- Giratoire Mangot Vulcin –

Puis

Giratoire Gendarmerie – Giratoire Mahault – Giratoire Hôtel de Ville – Giratoire Four à Chaux – Giratoire Bas Mission – Zac Manity - Giratoire Pont Vert – Giratoire Palais des Sports – Giratoire Centre Commercial - Giratoire Gendarmerie - Giratoire Mangot Vulsin- RN1 - Giratoire Brasserie Lorraine – Giratoire Sarrault - Giratoire Pelletier – Chemin La Tapage – Chemin Bois Jolimont – Chemin Daubert – sommet SNYL – RD 28 – RD3a – Giratoire Soudon – Giratoire Hôpital Mangot Vulsin – Giratoire Mangot Vulsin - Giratoire Gendarmerie – Giratoire Mahault – Giratoire Hôtel de Ville – Giratoire Four à Chaux – Giratoire Bas mission – Zac Manity - Giratoire Pont Vert – Echangeur Aéroport – Echangeur Carrère – Bois Rouge – sommet Bois Rouge – Fond savane – Giratoire Quatre Croisées – RN 2006 – Mne Pitault – Epicerie Lauzeat – Croisée Morne l'Enfer.

**Arrivée** : Sommet Morne l'enfer - **Distance : 93.7 Kms**



## Etape 4 du Dimanche 02 Avril 2017 – Départ 13h00

**Rassemblement** : Stade Georges Gratiant

**Départ** : Stade Georges Gratiant

Giratoire Mangot Vulcin - RN1 - Giratoire Brasserie Lorraine – Giratoire Sarrault - Giratoire Pelletier-Pelletier – Ecole de Pelletier - Giratoire Soudon- Giratoire Mangot Vulcin – Giratoire Gendarmerie – Giratoire Mahault – Giratoire Gendarmerie – Giratoire Mangot Vulsin – Giratoire Brasserie Lorraine – Giratoire Sarrault - Giratoire Pelletier - Giratoire Brasserie Lorraine - Giratoire Mangot Vulsin – Giratoire Gendarmerie – Giratoire Mahault – Giratoire Petit Pré – Giratoire Jeanne d'Arc – Giratoire Long Pré – Chemin Long Pré – Chemin La Treize – Croisée RD 14 – Libre Service Palix – 4 Croisées St Joseph – Route de Jambette – Giratoire MFME – Giratoire RD13 - Ecole de Gondeau – Croisée Palmiste – Giratoire Jeanne d'Arc – Giratoire Petite Pré – Giratoire Mahault –

Puis

Giratoire Mairie – Giratoire Four à Chaux – Giratoire Bas Mission – Giratoire Gamm Vert – Collège Petit Manoir - Giratoire Palais des Sports – Giratoire Centre commercial – Giratoire Centre Auto – Stade Georges Gratiant – Giratoire Mangot Vulcin – Giratoire Brasserie Lorraine – Giratoire Sarrault – Giratoire Pelletier – Ecole de Pelletier – Giratoire Soudon – Giratoire Hopital angot Vulsin – Giratoire Mangot Vulsin

Puis

Giratoire Gendarmerie - Giratoire Mahault – Giratoire Petit Pré – Giratoire cité bois d'inde – Croisée chemin corossol – Giratoire le Laureat – Giratoire vivies – RD 14 – Giratoire Mercedes – Basse Gondeau – Cote de Basse Gondeau – RD 13 –Ecole de Gondeau - Croisée Palmiste – Giratoire Jeanne d'Arc – Giratoire Long Pré – Montée Safer – Chemin Belfort – Chemin Belème – Direction Saint Joseph – N4 Bourg Saint Joseph – 4 Croisées St Joseph – Direction Libre Service Palix – Croisée Palmiste – Giratoire Jeanne d'arc – Giratoire Mahault - Giratoire Mairie – Giratoire Four à Chaux – Giratoire Bas Mission – Giratoire Gamm Vert – Giratoire Palais des Sports – Giratoire Centre commercial – Giratoire Centre Auto – Stade Georges Gratiant – Giratoire Mangot Vulcin

Puis

Giratoire Hôpital Mangot Vulsin – Giratoire Soudon – Pelletier – Ecole de Pelletier – Giratoire Pelletier – RN1 - Giratoire Sarrault - Giratoire Brasserie Lorraine – Morne Pitault – Quatre croisées – Bois Rouge – Aeroport – Giratoire Pont Vert – Giratoire Palais des Sports – Giratoire Centre Commercial – Giratoire Centre Auto – Stade Georges Gratiant – Giratoire Mangot Vulcin - Giratoire Hôpital Mangot Vulsin - Giratoire Brasserie Lorraine

Puis

Morne Pitault - Entrée Roches Carrées – Ecole de Roches Carrées

Arrivée : 100 m avant Libre Service Pépé - **Distance : 100.7 Kms**