


42^{ème}

Tour Cycliste INTERNATIONAL de Martinique



DU 7 AU 16 JUILLET 2023

- SAINT-JOSEPH/ LAMENTIN
- 9 ÉTAPES
- ÉQUIPES LOCALES
- ÉQUIPES INTERNATIONALES INVITÉES
- 1 088 KILOMÈTRES



Vendredi 7 juillet 2023

SAINT JOSEPH**CEREMONIE D'OUVERTURE**

Présentation des équipes

Samedi 08 juillet 2023

SAINT-JOSEPH / LE MARIN

1ère étape 8h

9h40 Appel des coureurs

Signatures

N° De Route	Itinéraires	Kms parcourus	Kms restants	Heure de passage : Moyenne		Indications
				39 KM/H	41KM/H	
RD15b	SAINT-JOSEPH : Stade Henry MURANO	0	131,8	10:00	10:00	Départ Réel
VC	MARIN : Place des Fêtes	131,8	0	13:33	13:22	ARRIVEE

Dimanche 09 juillet 2023

LE MARIN / FORT DE FRANCE

2ème étape 1er tronçon

8h45 Appel des coureurs

7h30 : rassemblement

9h Départ Réel

N° De Route	Itinéraires	Kms parcourus	Kms restants	Heure de passage Moyenne		Indications
				37km/h	39km/h	
VC	LE MARIN : place de l'église	0	97,6	9:00	9:00	Départ Fictif
	Rue Ernest Desproge face à la CCIM	97,6	0	11:38	11:30	ARRIVEE

Dimanche 09 juillet 2023

FORT DE FRANCE / FORT DE FRANCE

2ème étape-2ème tronçon

15h15 : Appel des coureurs

14h30 : rassemblement

15h30 : Départ 1er coureur

N° De Route	Itinéraires	Kms parcourus	Kms restants	V MOY		Indications
				38 KM/H	40KM/H	
VC	Face à la Gare Routière	0	8,7	15:30	15:30	Départ Réel
RD42	Rue Ernest Desproge face à la CCIM	8,7	0,0	15:43	15:42	ARRIVEE

Lundi 10 juillet 2023

FORT DE FRANCE / LA TRINITE

3ème étape

9h45 Appel des coureurs

8h30 : rassemblement

10h : Départ Réel

N° De Route	Itinéraires	Kms parcourus	Kms restants	Heure de passage Moyenne de :		Indications
				37km/h	39km/h	
RN1	Mairie de FORT DE FRANCE	0	125,3	10:00	10:00	Départ Fictif
VC	TRINITE Face à la Mairie	125,3	0	13:23	13:12	ARRIVEE

Mardi 11 juillet 2023

LE ROBERT / SAINTE-MARIE

4ème étape

9h45 Appel des coureurs

8h30 : rassemblement

10h : Départ Réel

N° De Route	Itinéraires	Kms parcourus	Kms restants	Heure de passage Moy	Heure de passage Moy	Indications
				10:00	10:00	
RD37	Mairie du ROBERT	0	126	10:00	10:00	Départ réel
VC	Rue Ernest DESPROGE Face à la pâtisserie	126	0	13:24	13:13	ARRIVEE

Mercredi 12 juillet 2023

RIVIERE-SALEE / MACOUBA

5ème étape

9h45 : Appel des coureurs

8h30 : rassemblement

10h00 : Départ Fictif

N° De Route	Itinéraires	Kms parcourus	Kms restants	Heure de passage : Moyenne		Indications
				37 KM/H	39KM/H	
RD8	Place du Marché	0	115,4	10:00	10:00	Départ Fictif
RD10	MACOUBA : DISPENSAIRE 50 PAS	115,4	0	13:07	12:57	ARRIVEE

Jeudi 13 juillet 2023

SAINTE-LUCE / LE FRANÇOIS

6ème étape

9h45: Appel des coureurs

8h30 : rassemblement

10h : Départ Réel

N° De Route	Itinéraires	Kms parcourus	Kms restants	Heure de passage : Moyenne		Indications
				37KM/H	39KM/H	
RD8	Mairie de Sainte-Luce	0	117,4	10:00	10:00	Départ fictif
RN8	Place des Fêtes La Jetée	117,4	0	13:10	13:00	ARRIVEE

Vendredi 14 juillet 2023

LE FRANÇOIS / DUCOS

7ème étape

9h45: Appel des coureurs

8h30 : rassemblement

10h : Départ Réel

N° De Route	Itinéraires	Kms parcourus	Kms restants	Heure de passage : Moyenne		Indications
				37KM/H	39KM/H	
VC	LE FRANÇOIS Place Dédé SAINT-PRIX	0	133,3	10:00	10:00	Départ Fictif
VC	Place des Fêtes	133,3	0	13:35	13:24	ARRIVEE

Samedi 15 juillet 2023

DUCCOS / RIVIERE PILOTE

8ème étape-1er tronçon

8h45: Appel des coureurs

7h30 : rassemblement

9h : Départ Réel

N° De Route	Itinéraires	Kms parcourus	Kms restants	Heure de passage : Moyenne		Indications
				37 KM/H	39KM/H	
VC	Place des Fêtes	0	85,8	9:00	9:00	Départ Réel
RN8	RIVIERE PILOTE Face à la Mairie	85,8	0	11:19	11:12	ARRIVEE

Samedi 15 juillet 2023

RIVIERE PILOTE / RIVIERE PILOTE

8ème étape-2ème tronçon

15h15 : Appel des coureurs

14h30 : rassemblement

15h30 : Départ Réel

N° De Route	Itinéraires	Kms parcourus	Kms restants	V MOY		Indications
				38 KM/H	40KM/H	
RN8	ROCHER ZOMBIE RIVIERE PILOTE	0	15,6	15H30	15H30	Départ Réel
RN8	Mairie de RIVIERE PILOTE	15,6	0	15H54	15H53	ARRIVEE

Dimanche 16 juillet 2023

RIVIERE PILOTE / LE LAMENTIN

9ème étape

12h40: Appel des coureurs

12h00 : rassemblement

13h00 : Départ Fictif

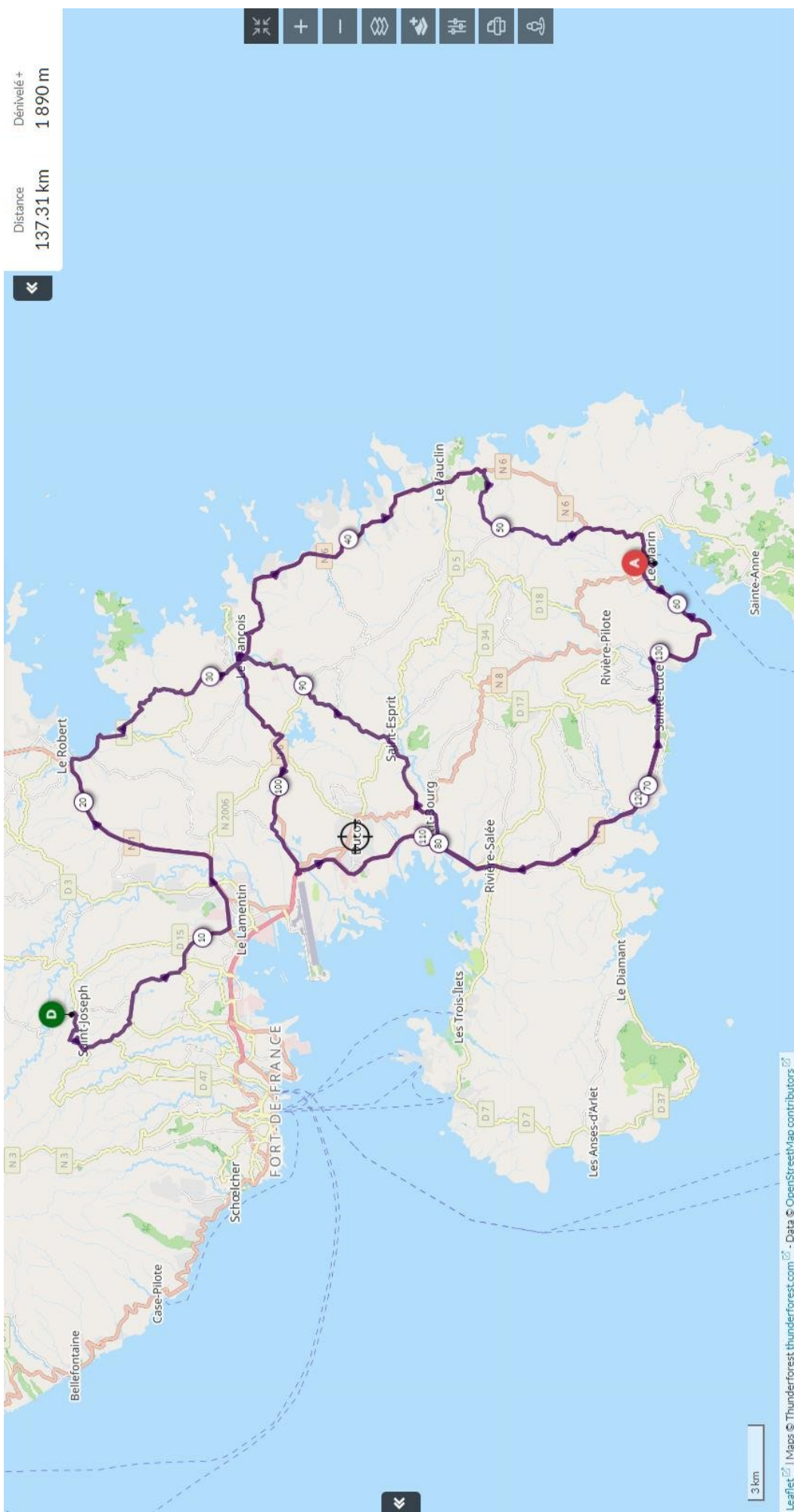
N° De Route	Itinéraires	Kms parcourus	Kms restants	Heure de passage : Moyenne		Indications
				36 KM/H	38KM/H	
RN8	Bourg de RIVIERE PILOTE	0	123,6	13 H	13 H	Départ Fictif
RD3	NÉG MARON LE LAMENTIN	123,6	0	16:20	16:10	ARRIVEE

E1-ST JOSEPH-MARIN

Samedi 08 juillet 2023				SAINT-JOSEPH / LE MARIN		
Etape 1				8h : Rassemblement		
9h40 : Appel des coureurs				10h : Départ Réel		
N° De Route	Itinéraires	Kms parcourus	Kms restants	Heure de passage		Indications
				37km/h	39km/h	
	SAINT-JOSEPH					
RD15B	Stade Henry Murano	0	131,8	10:00	10:00	Départ Réel
RN4	Giratoire Belle Etoile	0,1	131,7	10:00	10:00	
RN4/RD14	Croisée Abricot	3,4	128,4	10:05	10:05	
RD14	Croisée Gondeau	4,6	127,2	10:07	10:07	
	LE LAMENTIN					
RD14/RD13	Croisée Palmiste	8,1	123,7	10:13	10:12	
RN4	Giratoire Jeanne-d'Arc	9,8	122	10:15	10:15	
RN1	Giratoire Mahault	11,2	120,6	10:18	10:17	
RN1	Giratoire Gendarmerie	12,3	119,5	10:19	10:18	PC
RN1	Giratoire de l'Union	14,2	117,6	10:23	10:21	
RN1	Giratoire de Pelletier	17,8	114	10:28	10:27	
	LE ROBERT					
RN1	Sommet côte Augrain	19,8	112	10:32	10:30	PM3
RN1	Bretelle Mansarde	21,3	110,5	10:34	10:32	
RD1A/RD1	Giratoire Stade	21,8	110	10:35	10:33	
RD1A/RD1	Four-à-chaux	23,2	108,6	10:37	10:35	
	LE FRANÇOIS					
RD1A/RD1	Côte de Chopotte	28,5	103,3	10:46	10:43	
RN6	Giratoire Martienne	31,2	100,6	10:50	10:48	
RN6	Sommet Morne Lacroix	33,1	98,7	10:53	10:50	PM3
RN6	Dostaly	36,4	95,4	10:59	10:56	OUV. RAVITO
	LE VAUCLIN					
RN6	Giratoire Château Paille	44	87,8	11:11	11:07	PC
	LE MARIN					
RN6	Sommet côte de Massel	52,4	79,4	11:24	11:20	PM3
RN5	Croisée Fouquette	55,8	76	11:30	11:25	
RN5	Giratoire Annette	56,6	75,2	11:31	11:27	
	SAINTE-LUCE					
RN5	Giratoire Gros-Raisin	66	65,8	11:47	11:41	
	RIVIERE SALEE					
RN5	Echangeur Rivière Salée	75,6	56,2	12:02	11:56	
RN5	Giratoire Petit Bourg	78,3	53,5	12:06	12:00	
RN7	Petit-Bourg	78,9	52,9	12:07	12:01	
	SAINT-ESPRIT					
RN8/RD6	Carrefour EDF/Petit Paradis	80,4	51,4	12:10	12:03	
RD6	Saint-Esprit Bourg	83,4	48,4	12:15	12:08	
	LE FRANÇOIS					
RD6	Croisée Saint-Laurent	87,9	43,9	12:22	12:15	
RD6	Bissette	88,7	43,1	12:23	12:16	
VC	Rue Homère Clément	91,8	40	12:28	12:21	PC
RN6	Giratoire Martienne	92,3	39,5	12:29	12:22	
RN6	Giratoire Quatre Croisées	95,8	36	12:35	12:27	
	DUCOS					
RN6	Giratoire Fond Savane	97,2	34,6	12:37	12:29	

E1-ST JOSEPH-MARIN

N° De Route	Itinéraires	Kms parcourus	Kms restants	Heure de passage		Indications
				37km/h	39km/h	
RN5	Echangeur de Carrère	102,4	29,4	12:46	12:37	
RN5	Giratoire Cocotte Ducos	105,6	26,2	12:51	12:42	
	RIVIERE SALEE					
RN5	Giratoire Petit Bourg	109	22,8	12:56	12:47	
RN5	Giratoire Lafayette	110,7	21,1	12:59	12:50	
RN5	Echangeur du Diamant	114,2	17,6	13:05	12:55	FERM. RAVITO
	SAINTE-LUCE					
RN5	Giratoire Gros-Raisin	121,3	10,5	13:16	13:06	
RN5	Lotissement Les Moubins	121,8	10	13:17	13:07	10 KMS
	RIVIERE PILOTE					
	Giratoire Anse Figuier	124,2	7,6	13:21	13:11	
	LE MARIN					
RN5	Giratoire Duprey	128,8	3	13:28	13:18	3 KMS
RN5	Giratoire Annette	130,7	1,1	13:31	13:21	1KM
RN5	Giratoire Mac Donald	131	0,8	13:32	13:21	
VC	Avenue Camille Darsière	131,3	0,5	13:32	13:22	
VC	Arrivée Place des Fêtes	131,8	0	13:33	13:22	ARRIVEE



Distance 137.31 km
 Dénivelé+ 1 890 m

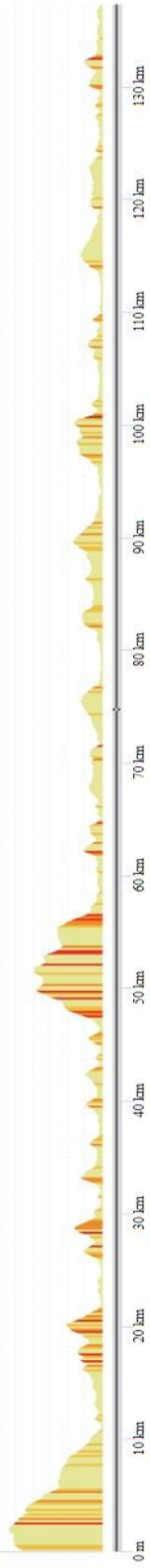


3 km

Leaflet | Maps © Thunderforest, thunderforest.com, Data © OpenStreetMap contributors



450 m
 400 m
 350 m
 300 m
 250 m
 200 m
 150 m
 100 m
 50 m
 0 m

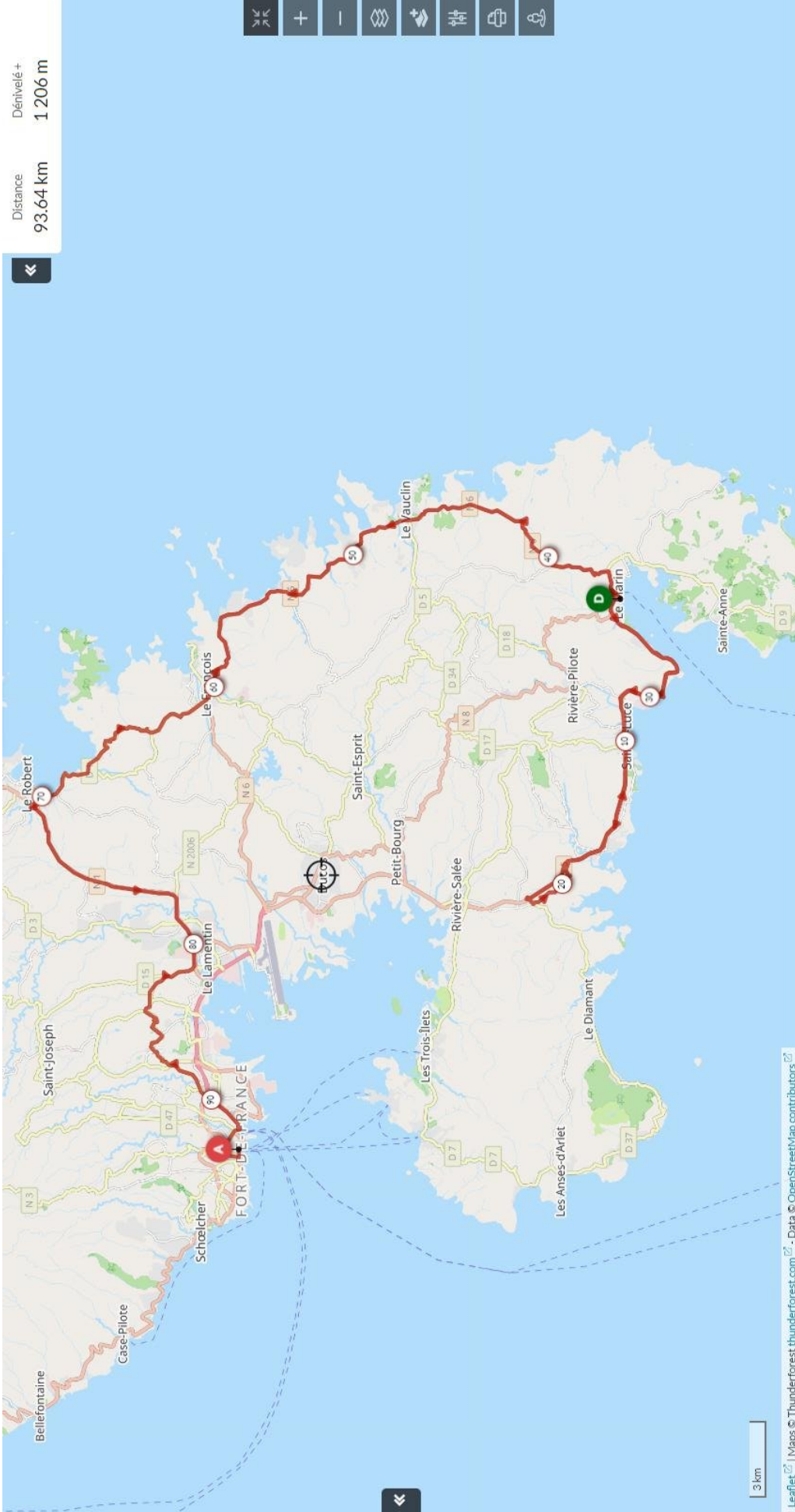


Dimanche 09 juillet 2023			FORT-DE-FRANCE/FORT-DE-FRANCE			
2 ^{ème} étape - 2 ^{ème} tronçon			14h30 : Rassemblement			
15h15 : Appel des coureurs			15h30 : Départ 1 ^{er} coureur			
N° De Route	Itinéraires	Kms parcourus	Kms restants	Heure de passage		Indications
				38KM/H	40KM/H	
	FORT-DE-FRANCE					
VC	Face à la GARE ROUTIERE	0	8,7	15:30	15:30	DEPART
RN2	Bld Chevalier SAINTE MARTHE	0,2	8,5	15:30	15:30	
RN1	Avenue Maurice Bishop	1,2	7,5	15:32	15:31	
RN1	1er Giratoire à droite	1,3	7,4	15:32	15:32	
VC	Rue Jules ALARIC	1,4	7,3	15:32	15:32	
RN9	Giratoire de la Cimenterie	3	5,7	15:34	15:34	
VC	Rue Victor LAMON	3,1	5,6	15:35	15:34	
RN1	Giratoire Maurice BISHOP à	4,4	4,3	15:37	15:36	
RN1	Avenue Maurice Bishop	4,8	3,9	15:38	15:37	
RN1	Giratoire KERLYS Demi-Tour	5,2	3,5	15:38	15:37	
RN1	Avenue Maurice Bishop	6	2,7	15:39	15:39	
RN1	Place François MITTERAND	7	1,7	15:41	15:40	
RN1	Bld Général DE GAULLE	7,6	1,1	15:42	15:41	
RN1	La Croix Mission	8	0,7	15:42	15:41	
RN1	Marché aux Poissons	8,1	0,6	15:42	15:41	
VC	Bld Allègre (en contre-sens)	8,1	0,6	15:42	15:41	
VC	A gauche au pont de	8,6	0,1	15:43	15:42	
RD42	Rue Ernest Desproges	8,6	0,1	15:43	15:42	
RD42	Arrivée Face a la CCIM	8,7	0	15:43	15:42	

Dimanche 09 juillet 2023				LE MARIN / FORT-DE-FRANCE		
2^{ème} étape - 1^{er} tronçon				7h30 : rassemblement		
8h45 : Appel des coureurs				9h : Départ Réel		
N° de Route	Itinéraires	Kms parcourus	Kms restants	Heure de passage		Indications
				37km/h	39km/h	
	LE MARIN					
VC	<i>Départ Fictif : Place de l'Eglise</i>					
VC	Rue Osman Duquesnay					
RN5	Giratoire Annette	0	97,6	9:00	9:00	Départ Réel
	SAINTE-LUCE					
RN5	Giratoire Gros-Raisin	9,4	88,2	9:15	9:14	PC Station TOTAL
RN5	Echangeur du Diamant	16,5	81,1	9:26	9:25	
	RIVIERE SALEE					
RD7	Echangeur de Rivière-Salée	19,1	78,5	9:30	9:29	
RD7	Medecin	19,3	78,3	9:31	9:29	
RD7A	Giratoire les Coteaux	22	75,6	9:35	9:33	
	SAINTE-LUCE					
	Les Coteaux	22,1	75,5	9:35	9:34	
RN5	Giratoire Céron	24,5	73,1	9:39	9:37	
RN5	Giratoire Gros-Raisin	29,4	68,2	9:47	9:45	
	RIVIERE-PILOTE					
RN5	Giratoire Poirier	32,3	65,3	9:52	9:49	
	LE MARIN					
RN5	Giratoire Annette	38,8	58,8	10:02	9:59	RAVITO OUVERT
RN5/RN6	Croisée Fouquette	40,7	56,9	10:06	10:02	
RN6	Sommêt Morne Courbaril	41,9	55,7	10:07	10:04	PM3
	LE VAUCLIN					
RN6	Giratoire Château Paille	51,7	45,9	10:23	10:19	PC Gare Routière
	LE FRANÇOIS					
RN6	Giratoire Petite France	58	39,6	10:34	10:29	
RN6	Giratoire Martienne	64,4	33,2	10:44	10:39	
RD1	Côte de Chopotte	67	30,6	10:48	10:43	
	LE ROBERT					
RD1	Giratoire Stade	73,8	23,8	10:59	10:53	
RN1	Giratoire Mansarde	74,4	23,2	11:00	10:54	
RN1	Sommet côte de Augrain	75,6	22	11:02	10:56	PM3
	LE LAMENTIN					
RN1	Giratoire de l'Union	81,6	16	11:12	11:05	RAVITO FERME
RN1	Giratoire Mahault	84,5	13,1	11:17	11:10	
RD15	Giratoire Jeanne-d'Arc	85,9	11,7	11:19	11:12	
RD13	Giratoire La Favorite	90,4	7,2	11:26	11:19	
	FORT-DE-FRANCE					
RD13	Giratoire La Meynard	91,5	6,1	11:28	11:20	
RD13	Echangeur de Dillon	93,6	4	11:31	11:24	
RN1	Av Maurice Bishop (Alaric)	94,6	3	11:33	11:25	
RN1	Place François MITTERRAND	95,7	1,9	11:35	11:27	
RN1	Boulevard Général De Gaulle	95,8	1,8	11:35	11:27	
RN1	La Croix Mission	96,7	0,9	11:36	11:28	
VC	Marché aux Poissons	96,8	0,8	11:36	11:28	
VC	Bld Allègre (en contre-sens)	96,9	0,7	11:37	11:29	

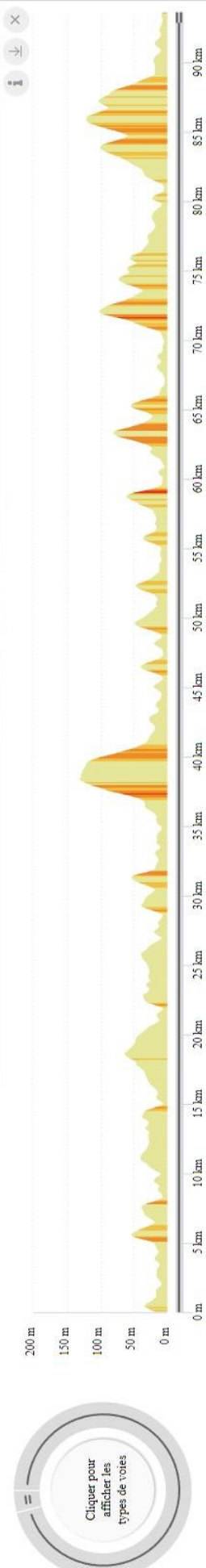
E2-1 MARIN-FdeF

N° de Route	Itinéraires	Kms parcourus	Kms restants	Heure de passage		Indications
				37km/h	39km/h	
VC	A gauche au pont de	97,2	0,4	11:37	11:29	
RD42	Rue Ernest Desproges	97,3	0,3	11:37	11:29	
RD42	Face à la CCIM	97,6	0	11:38	11:30	Arrivée



Distance 93.64 km

Dénivelé + 1 206 m



200 m

150 m

100 m

50 m

0 m

0 km

5 km

10 km

15 km

20 km

25 km

30 km

35 km

40 km

45 km

50 km

55 km

60 km

65 km

70 km

75 km

80 km

85 km

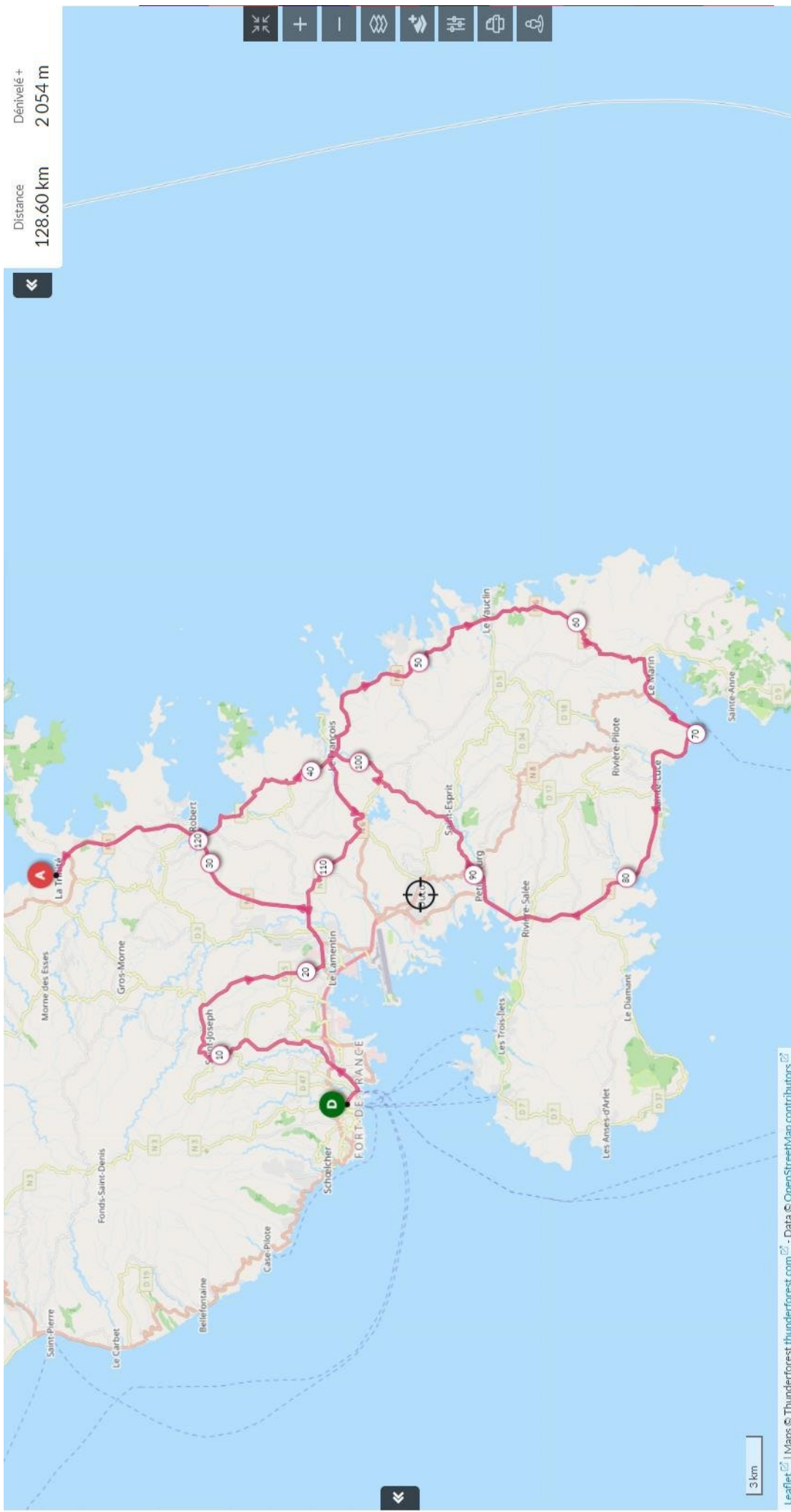
90 km



Leaflet | Maps © Thunderforest thunderforest.com | Data © OpenStreetMap contributors

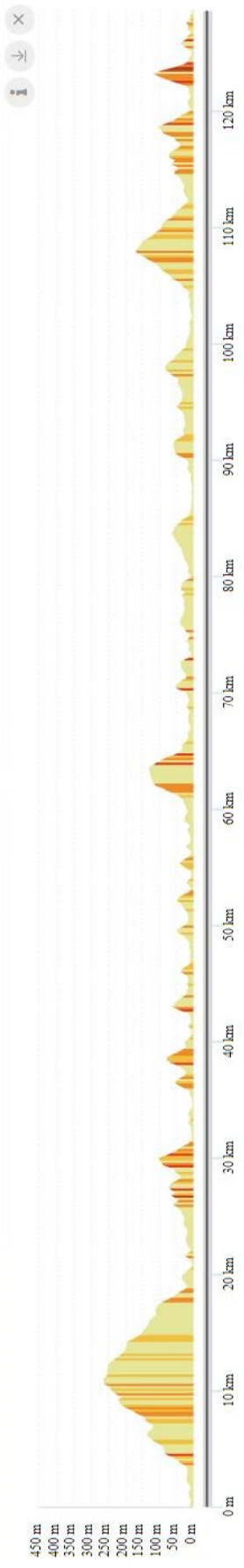
Lundi 10 juillet 2023				FORT DE FRANCE / LA TRINITE		
3 ^{ème} étape				8h30 : rassemblement		
9h40 Appel des coureurs				10h : Départ Réel		
N° De Route	Itinéraires	Kms parcourus	Kms restants	Heure de passage		Indications
				37km/h	39km/h	
	FORT-DE-FRANCE					
	Mairie Fort de France					Départ Fictif
RD13	Face Carrefour DILLON	0	125,3	10:00	10:00	DEPART REEL :
RD13	Giratoire la Meynard	1,9	123,4	10:03	10:02	
RD13A	Route de Jambette	2,3	123	10:03	10:03	
	SAINT-JOSEPH					
RD14	Croisée Gondeau	5,3	120	10:08	10:08	
RN4	Croisée Abricot	6,5	118,8	10:10	10:10	
RN4	Grosse Gouttière	7,9	117,4	10:12	10:12	
RN4	Croix Mission	9,3	116	10:15	10:14	
RN4	Giratoire Manioc	11,4	113,9	10:18	10:17	
	LE LAMENTIN					
RN4	Bélème	14	111,3	10:22	10:21	PC
RN4	Giratoire Jeanne-d'Arc	16,7	108,6	10:27	10:25	
RN1	Giratoire Mahault	18	107,3	10:29	10:27	
RN1	Giratoire Gendarmerie	19,1	106,2	10:30	10:29	
RN1	Station Esso	19,7	105,6	10:31	10:30	
RN1	Giratoire de l'Union	21	104,3	10:34	10:32	
RN1	Giratoire de PELLETIER	24,7	100,6	10:40	10:38	
	LE ROBERT					
RN1	Sommet Côte de Augrain	26,7	98,6	10:43	10:41	PM3
RN1	Bretelle Mansarde	28,1	97,2	10:45	10:43	
RD1	Giratoire Stade	28,7	96,6	10:46	10:44	
RD1	Four-à-Chaux	29,9	95,4	10:48	10:46	
	LE FRANÇOIS					
RD1	Côte de Chopotte	35,4	89,9	10:57	10:54	
RD1	Stade Municipal	37,8	87,5	11:01	10:58	
RN6	Giratoire Martienne	38	87,3	11:01	10:58	PC STADE François
RN6	Sommet Côte Morne Lacroix	40	85,3	11:04	11:01	PM3
RN6	Dostaly LE FRANCOIS	43,1	82,2	11:09	11:06	OUV.
	LE VAUCLIN					
RN6	Gare Routière	51,6	73,7	11:23	11:19	
	LE MARIN					
RN6	Sommet côte de Massel	59,1	66,2	11:35	11:30	PM3
RN5	Croisée Fouquette	61,6	63,7	11:39	11:34	
RN5	Giratoire Annette	63,3	62	11:42	11:37	
	SAINTE-LUCE					
RN5	Giratoire Gros-Raisin	72,7	52,6	11:57	11:51	PC Station TOTAL
	RIVIERE SALEE					
RN5	Echangeur de Rivière Salée	82,4	42,9	12:13	12:06	
RN5	Giratoire Petit-Bourg	85	40,3	12:17	12:10	
RN7	Petit-Bourg	85,4	39,9	12:18	12:11	
	SAINT-ESPRIT					
RN8/RD6	Carrefour EDF/Petit Paradis	87,2	38,1	12:21	12:14	
RD6	Bourg Saint-Esprit	89,8	35,5	12:25	12:18	

N° De Route	Itinéraires	Kms parcourus	Kms restants	Heure de passage		Indications
				37km/h	39km/h	
RD6	Saint-Laurent	91,2	34,1	12:27	12:20	
	LE FRANÇOIS					
RD6	Bissette	95,6	29,7	12:35	12:27	
RD6	Cimetière	98,5	26,8	12:39	12:31	
RN6	Giratoire Martienne	100	25,3	12:42	12:33	
RN6	Giratoire quatre Croisée	102,6	22,7	12:46	12:37	
RN2006	Sommet côte Morne Pitault	104,7	20,6	12:49	12:41	PM3
	Château Aubery	105,3	20	12:50	12:42	FERM.
	LE LAMENTIN					
RN1	Giratoire de l'Union	109,5	15,8	12:57	12:48	
RN1	Giratoire de Pelletier	113	12,3	13:03	12:53	
	LE ROBERT					
RN1	Sommet Côte de Augrin	115	10,3	13:06	12:56	PM3
	Augrain	115,3	10	13:06	12:57	10 kms
RN1	Giratoire Mansarde	116,6	8,7	13:09	12:59	
RN1	Sommet Côte de l'Estrade	120	5,3	12:14	13:04	PM2
	LA TRINITE					
RN1	Usine Galion	122,3	3	13:18	13:08	3 KMS
RN1	Giratoire Desmarinières	124,1	1,2	13:21	13:10	
VC	Avenue du Raisinier	124,3	1	13:21	13:11	1 KM
VC	FACE A LA MAIRIE	125,3	0	13:23	13:12	ARRIVEE :



Distance 128.60 km
Dénivelé + 2 054 m

Leaflet | Maps © Thunderforest thunderforest.com | Data © OpenStreetMap contributors



Mardi 11 juillet 2023

LE ROBERT / SAINTE-MARIE

4^{ème} étape

8:30 Rassemblement

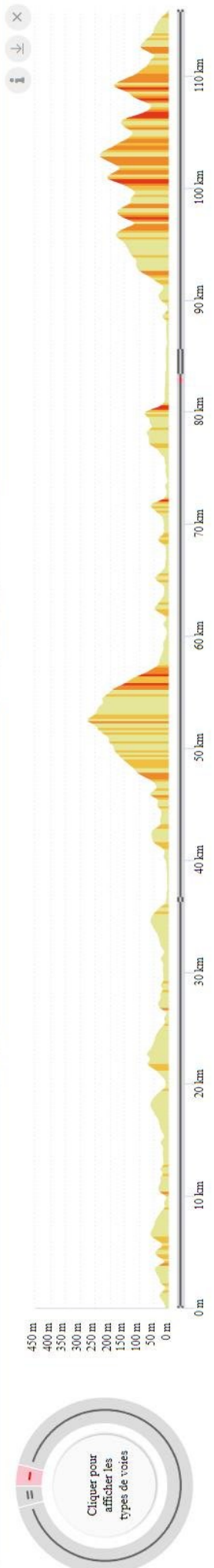
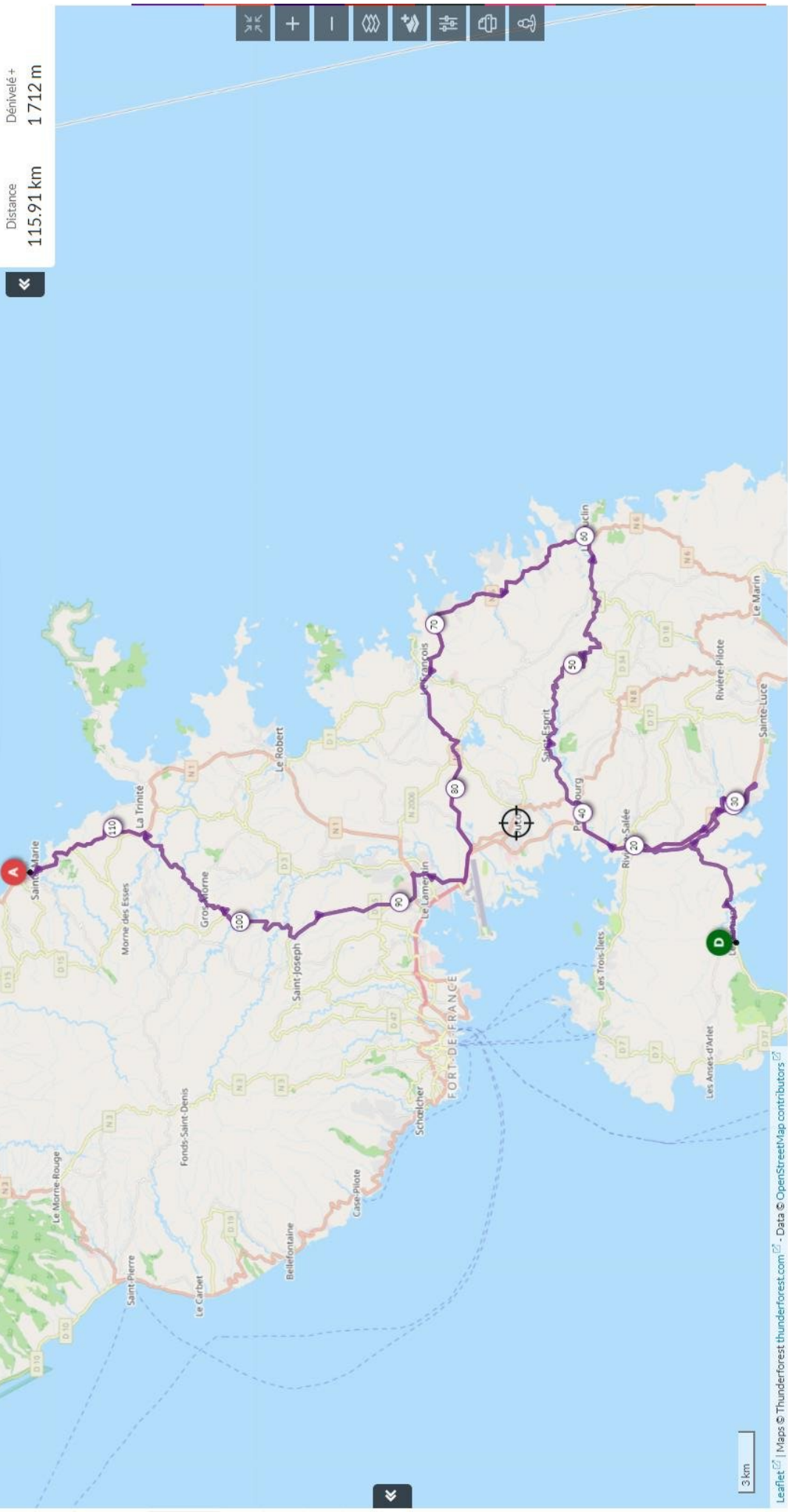
9h45 : Appel des coureurs

10h : Départ Réel

N° De Route	Itinéraires	Kms parcourus	Kms restants	Heure de passage		Indications
				37km/h	39km/h	
	LE ROBERT					
	Plateau Sportif : Bord de Mer	0		9:50	09:50	DEPART FICTIF
	Rue du Courbaril	0	129,3	10:00	10:00	Départ Réel
	Giratoire Stade	0,3	129	10:00	10:00	
	Giratoire Four à Chaux	2,9	126,4	10:04	10:04	
	FRANCOIS					
	Sommet Cote de Chopotte	7,1	122,2	10:11	10:10	PC
	Giratoire Martienne	9,7	119,6	10:15	10:14	
	Station Esso Trianon	10,2	119,1	10:16	10:15	
	Quatre Croisées	13,4	115,9	10:21	10:20	
	DUCOS					
	Giratoire Carrère	19,2	110,1	10:31	10:29	
	Giratoire Cocotte	22,9	106,4	10:37	10:35	
	RIVIERE SALEE					
	Giratoire Petit Bourg	26,3	103	10:42	10:40	
	Giratoire Lafayette	28	101,3	10:45	10:43	
	SAINTE LUCE					
RD7/RN5	Giratoire Céron	33,7	95,6	10:54	10:51	
	Station Total	38,3	91	11:02	10:58	
RN5/RD7	Giratoire Gros-Raisin	38,6	90,7	11:02	10:59	PC Station TOTAL
RD7	Carrefour Gros Raisin	38,8	90,5	11:02	10:59	
RD7	Giratoire Rama	44,1	85,2	11:11	11:07	
RN5	Giratoire Céron	45,2	84,1	11:13	11:09	RAVIT. OUVERT
	RIVIERE-SALEE					
RN5	Giratoire Lafayette	51	78,3	11:22	11:18	
RN5	Giratoire Petit-Bourg	52,7	76,6	11:25	11:21	
RN7	Petit-Bourg	54,1	75,2	11:27	11:23	
	SAINTE-ESPRIT					
RN7/RD6	Carrefour EDF	54,8	74,5	11:28	11:24	
RD5	Mairie Saint-Esprit	58	71,3	11:34	11:29	
RD5	Sommêt Valatte	65,2	64,1	11:45	11:40	PM3
	VAUCLIN					
RD5	Stade du Vauclin	72,4	56,9	11:57	11:51	
RN6	Gare Routière	73,4	55,9	11:59	11:52	PC
RN6	Giratoire Château Paille	74,2	55,1	12:00	11:54	
	FRANCOIS					
RN6	Giratoire Petite France	80,6	48,7	12:10	12:04	
RN6	Giratoire Martienne	86,9	42,4	12:20	12:13	
RN6	Giratoire quatre croisées	90,6	38,7	12:26	12:19	
	DUCOS					
RN6	Bois Rouge	95,3	34	12:34	12:26	
	LAMENTIN					
RN5	Echangeur de Carrère	96,6	32,7	12:36	12:28	
RD37	Echangeur Aéroport	98,2	31,1	12:39	12:31	
RD37	Palais des Sports	100,1	29,2	12:42	12:34	
RD3/RN1	Giratoire Gendarmerie	101	28,3	12:43	12:35	
RN1	Giratoire Mahault	102,2	27,1	12:45	12:37	

N° De Route	Itinéraires	Kms parcourus	Kms restants	Heure de passage		Indications
				37km/h	39km/h	
RD15	Giratoire Jeanne-d'Arc	103,5	25,8	12:47	12:39	
RD15	Sommet Côte de Bélème	106,2	23,1	12:52	12:43	PM3
	SAINT-JOSEPH					
RN4	Giratoire Manioc	108,8	20,5	12:56	12:47	
RN4	Côte de Chapelle	111	18,3	13:00	12:50	RAVIT. FERME
	GROS MORNE					
RN4	Sommet Deux Terres	113,9	15,4	13:04	12:55	PM3
RN4	Bourg du Gros-Morne	116,1	13,2	13:08	12:58	
RN4	Côte de Bassignac	118,9	10,4	13:12	13:02	PM3
RN4	Bassignac	119,3	10	13:13	13:03	10KMS
	TRINITE					
RN4/RN1	Carrefour Brin d'Amour	121,4	7,9	13:16	13:06	
RN1	Sommet Brin d'Amour	122,2	7,1	13:18	13:08	
	SAINTE-MARIE					
RN1	Derrière Morne	124,7	4,6	13:22	13:11	5KMS
RN1	Gendarmerie	126,7	2,6	13:25	13:14	3KMS
RN1	Complexe Sportif Coralie BALMY	128,3	1	13:28	13:17	1KM
RN1	Entrée Nord	128,6	0,7	13:28	13:17	
VC	Rue Victor Schoelcher	128,8	0,5	13:28	13:18	
VC	Rue Ernest Desproges	129,1	0,2	13:29	13:18	
VC	Face à la Pâtisserie	129,3	0	13:29	13:18	ARRIVEE

Distance 115.91 km
Dénivelé + 1712 m



Mercredi 12 juillet 2023

RIVIERE-SALEE / MACOUBA

5^{ème} étape

8h30 : rassemblement

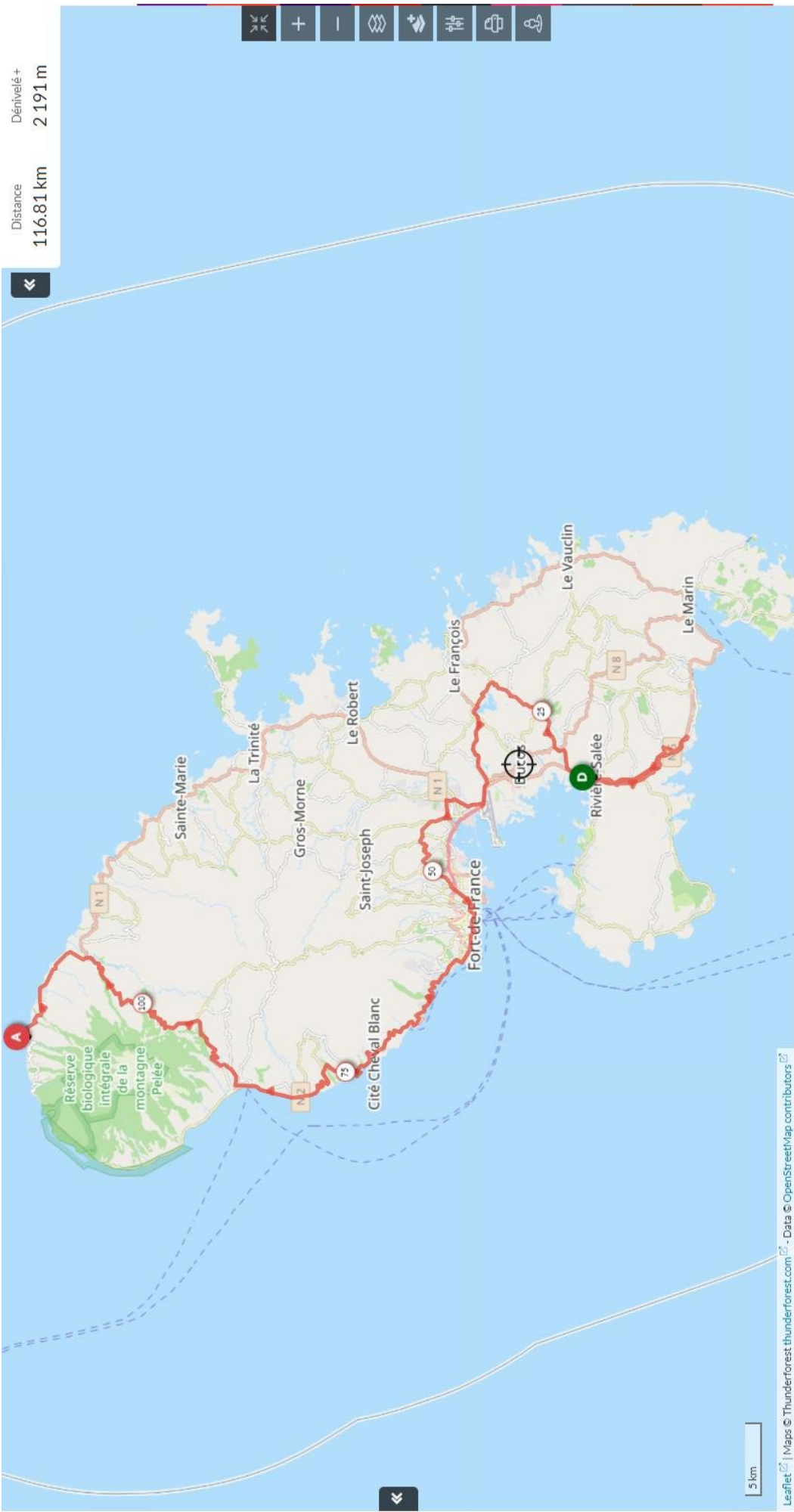
9h45 : Appel des coureurs

10h00 : Départ Réel

N° De Route	Itinéraires	Kms parcourus	Kms restants	Heure de passage		Indications
				37km/h	39km/h	
	RIVIERE-SALEE					
RD8	Rue Joinville Saint-Prix					DEPART FICTIF
	Rue Victor Schoelcher Mairie					
	Giratoire Station					
RD7A	CFA Route Médecin	0	115,4	10:00	10:00	DEPART REEL
	SAINTE-LUCE					
RD7A	Giratoire Les Coteaux	2,8	112,6	10:04	10:04	
RD7	Les Coteaux	3,1	112,3	10:05	10:04	
RN5	Giratoire Céron	5,3	110,1	10:08	10:08	
RN5	Giratoire Désert	7,3	108,1	10:11	10:11	tourner à droite
RD7	Carrefour Désert	7,9	107,5	10:12	10:12	
RD7	Giratoire RAMA	10,4	105	10:16	10:16	
RN5	Giratoire Céron	11,4	104	10:18	10:17	
RN5	Echangeur du Diamant	13,6	101,8	10:22	10:20	PC
	RIVIERE-SALEE					
RN5	Giratoire Lafayette	17,1	98,3	10:27	10:26	
RN5	Giratoire Petit-Bourg	18,8	96,6	10:30	10:28	
RN7	Petit-Bourg	19,3	96,1	10:31	10:29	
	SAINT-ESPRIT					
RN7/RD6	Carrefour EDF/Petit Paradis	21	94,4	10:34	10:32	
RD6	Bourg Saint-Esprit	24	91,4	10:38	10:36	
	LE FRANÇOIS					
RD6/RD16	Carrefour Saint-Laurent	28,5	86,9	10:46	10:43	
RD16	Epicerie F'KATE Manzo	28,8	86,6	10:46	10:44	
RN6	Giratoire 4 Croisées	30,6	84,8	10:49	10:47	
	DUCOS					
	Giratoire Fond Savane	31,9	83,5	10:51	10:49	
RN6	Bois-Rouge	35,1	80,3	10:56	10:54	
	LE LAMENTIN					
RN5	Echangeur de Carrère	36,6	78,8	10:59	10:56	
RN5/RD3	Echangeur de l'Aéroport	38,2	77,2	11:01	10:58	
RD3	Palais des Sports	40	75,4	11:04	11:01	PC
RN1	Giratoire Gendarmerie	41,1	74,3	11:06	11:03	RAVITO OUVERT
RN1/RD15	Giratoire Mahault	42,3	73,1	11:08	11:05	
RD13	Giratoire Jeanne d'Arc	43,6	71,8	11:10	11:07	
RD13	Giratoire la Favorite	48,1	67,3	11:18	11:14	
	FORT-DE-FRANCE					
RD13	Giratoire la Meynard	49,1	66,3	11:19	11:15	
RD13	Echangeur Dillon FdeF	51,2	64,2	11:23	11:18	
RN1	Avenue Maurice Bishop	51,5	63,9	11:23	11:19	
RN1	Place François MITTERAND	53,2	62,2	11:26	11:21	
RD42	Rue Bouillée Fort Saint-Louis	53,3	62,1	11:26	11:22	
RN2	Pont de l'Abattoir	54,5	60,9	11:28	11:23	
RN2	Bld Robert ATTULY	54,8	60,6	11:28	11:24	
	SCHOELCHER					

N° De Route	Itinéraires	Kms parcourus	Kms restants	Heure de passage		Indications
				37km/h	39km/h	
RN2	Batelière station	57,2	58,2	11:32	11:28	PC
RN2	Fond Lahaye	60,5	54,9	11:38	11:33	
	CASE PILOTE					
RN2	Sommêt Côte Case Pilote	67,1	48,3	11:48	11:43	PM2
	BELLEFONTAINE					
RN2	Bourg Bellefontaine	72,3	43,1	11:57	11:51	
RN2	Sommêt côte de Morne Aux	75,2	40,2	12:01	11:55	PM2
	LE CARBET					
RN2	Bourg Carbet	80,6	34,8	12:10	12:04	
	SAINT-PIERRE					
RN2	Tunnel de l'Anse Turin	83,2	32,2	12:14	12:08	
RN2	Station Essence	83,8	31,6	12:15	12:08	
RN2	Rue Abbé Grégoire	85,1	30,3	12:18	12:10	
	MORNE ROUGE					
RN3	Mairie	92,1	23,3	12:29	12:21	
RN3	Sommet Aileron	94,3	21,1	12:32	12:25	PM2 FERM. RAV
	AJOUPA BOUILLON					
	Mairie Ajoupa Bouillon	102,3	13,1	12:45	12:37	
RN3	Sortie Bourg	105,4	10	12:50	12:42	10 KMS
RN3/RN1	Giratoire au Poteau	106,2	9,2	12:52	12:43	
	BASSE POINTE					
RN1	Entrée chemin Démare	110,4	5	12:59	12:49	5 KMS
RN1	Mairie Basse-Pointe	111,8	3,6	13:01	12:52	
RD10	Sortie Bourg	112,4	3	13:02	12:52	3 KMS
	MACOUBA					
RD10	Stade Macouba	114,5	0,9	13:05	12:56	1 KM
RD10	DISPENSAIRE 50 PAS	115,4	0	13:07	12:57	ARRIVEE

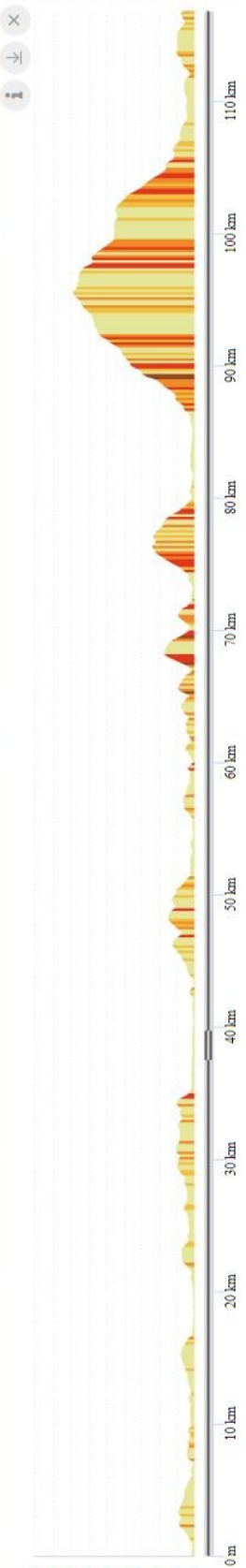
Distance 116.81 km
Dénivelé+ 2 191 m



Leaflet | Maps © Thunderforest, thunderforest.com, Data © OpenStreetMap contributors



720 m
640 m
560 m
480 m
400 m
320 m
240 m
160 m
80 m
0 m



Jeudi 13 juillet 2023

SAINTE-LUCE / LE FRANÇOIS

6^{ème} étape

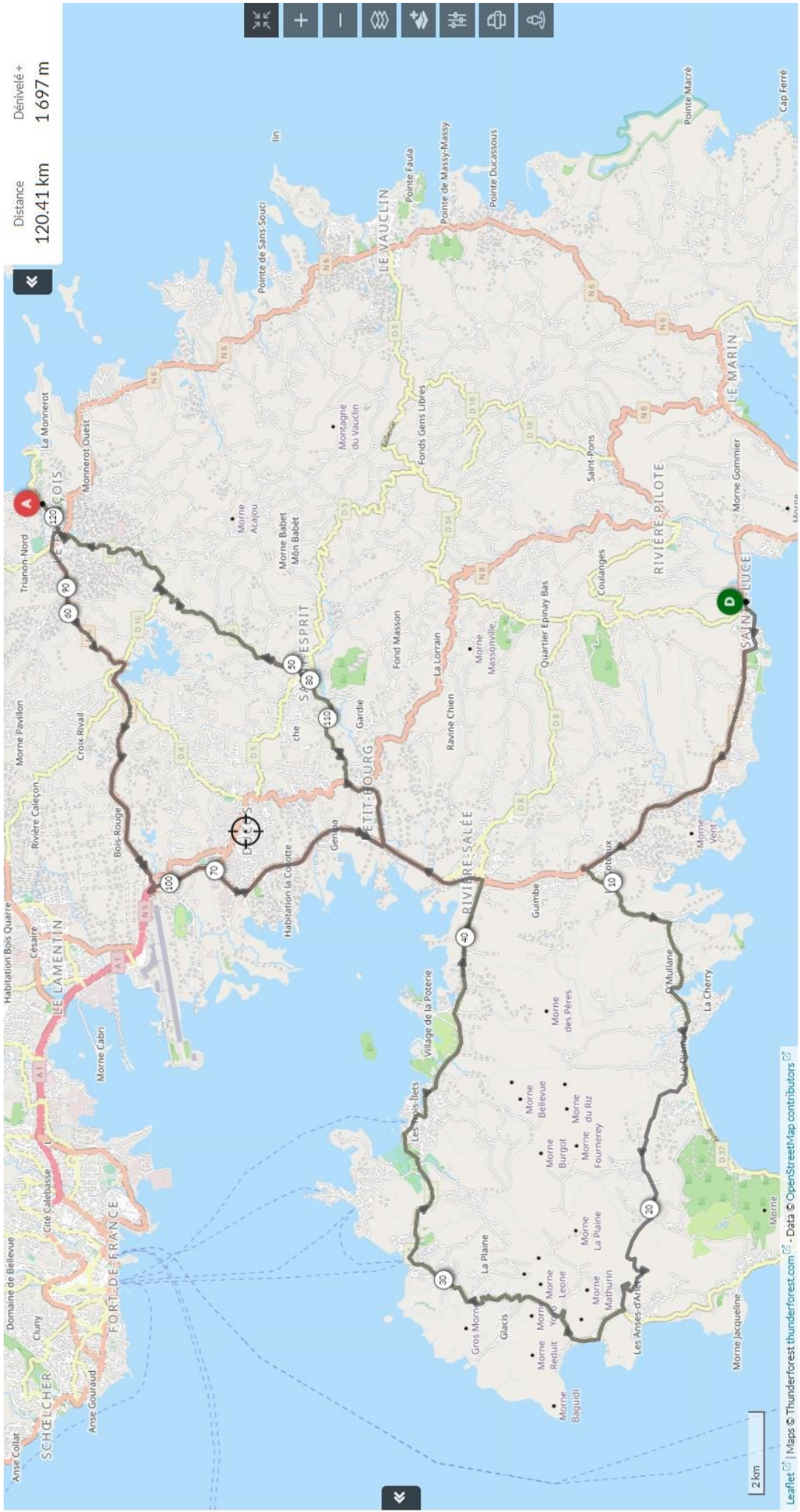
8h30 : Rassemblement

9h45 : Appel des coureurs

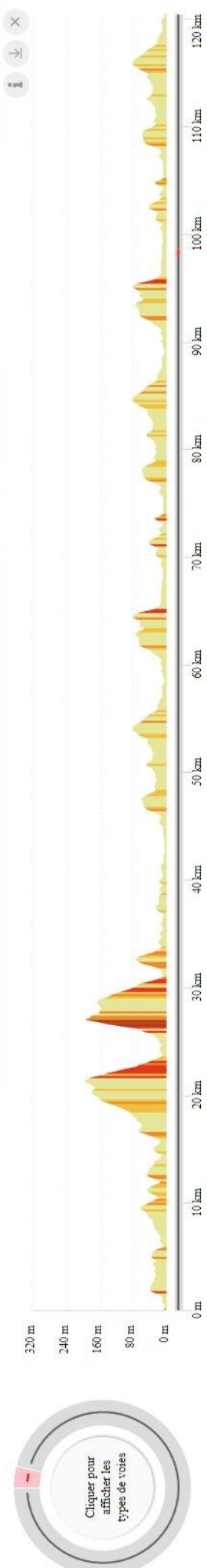
10h : Départ Réel

N° De Route	Itinéraires	Kms parcourus	Kms restants	Heure de passage :		Indications
				37KM/H	39KM/H	
	SAINTE-LUCE					
RD8	Mairie de Sainte-Luce	0				DEPART FICTIF
RN5	Giratoire Gros-Raisin					
RN5	Station TOTAL	0	117,4	10:00	10:00	DEPART REEL
RN5	Giratoire Céron	4,5	112,9	10:07	10:06	
RN5/RD7	Echangeur Les Coteaux	6,8	110,6	10:11	10:10	
RD7	Giratoire Les Coteaux	7,2	110,2	10:11	10:11	PC
	DIAMANT					
RD7	Giratoire Taupinière	10	107,4	10:16	10:15	
RD7	Giratoire Diamant Les Bains	13,6	103,8	10:22	10:20	
RD7	Sommet côte de Morne Blanc	17,9	99,5	10:29	10:27	PM3
	ANSES D'ARLETS					
RD7	Giratoire Anses d'Arlets	21,4	96	10:34	10:32	
RD7	Sommet côte de Gallochat	24,9	92,5	10:40	10:38	PM2
	TROIS-ILETS					
RD7	Anse-à-l'Ane	28,7	88,7	10:46	10:44	
RD7	Bourg des Trois-Ilets	32,8	84,6	10:53	10:50	
RD7	Château Gaillard	36,9	80,5	10:59	10:56	
	RIVIERE SALEE					
RD7	Echangeur de Rivière-Salée	39,2	78,2	11:03	11:00	
RN5	Giratoire Petit-Bourg	41,8	75,6	11:07	11:04	
RN7	Petit-Bourg	42,4	75	11:08	11:05	PC STADE
	SAINT-ESPRIT					
RN7/RD6	Carrefour EDF	44	73,4	11:11	11:07	
RD6	Bourg Saint-Esprit	47	70,4	11:16	11:12	
	LE FRANÇOIS					
RD6	Carrefour Saint-Laurent	51,5	65,9	11:23	11:19	
RD6	Station TOTAL face Cimetière	55,3	62,1	11:29	11:25	Début 1^{er} Tour
RN6	Giratoire Martienne	55,7	61,7	11:30	11:25	
RN6	Giratoire quatre Croisées	59,4	58	11:36	11:31	
	DUCOS					
RN6	Giratoire Fond Savane	60,6	56,8	11:38	11:33	
RN5	Echangeur de Carrère	65,3	52,1	11:45	11:40	
RN5	Giratoire Cocotte Ducos	68,9	48,5	11:51	11:46	
	RIVIERE-SALEE					
RN5	Giratoire de Petit-Bourg	72,3	45,1	11:57	11:51	
RN7	Petit-Bourg	72,9	44,5	11:58	11:52	
	SAINT-ESPRIT					
RN7/RD6	Carrefour EDF	74,5	42,9	12:00	11:54	
RD6	Bourg Saint-Esprit	77,6	39,8	12:05	11:59	
	LE FRANÇOIS					
RD6	Carrefour Saint-Laurent	82	35,4	12:12	12:06	
RD6	Station TOTAL face Cimetière	85,9	31,5	12:19	12:12	Fin 1^{er} Tour
RN6	Giratoire Martienne	86,3	31,1	12:19	12:12	PC STATION ESSO
RN6	Giratoire quatre Croisées	90	27,4	12:25	12:18	
	DUCOS					
RN6	Giratoire Fond Savane	91,2	26,2	12:27	12:20	
RN5	Echangeur de Carrère	95,9	21,5	12:35	12:27	
RN5	Giratoire Cocotte Ducos	99,5	17,9	12:41	12:33	

N° De Route	Itinéraires	Kms parcourus	Kms restants	Heure de passage :		Indications
				37KM/H	39KM/H	
	RIVIERE-SALEE					
RN5	Giratoire de Petit-Bourg	102,9	14,5	12:46	12:38	
RN7	Petit-Bourg	103,6	13,8	12:48	12:39	
	SAINT-ESPRIT					
RN7/RD6	Carrefour EDF	105,2	12,2	12:50	12:41	
RD6	Bourg Saint-Esprit	108,2	9,2	12:55	12:46	
	LE FRANÇOIS					
RD6	Carrefour Saint-Laurent	112,7	4,7	13:02	12:53	5KMS
RD6	La Dumaine	114,4	3	13:05	12:56	3KMS
RD6	Pôle Emploi	116,4	1	13:08	12:59	1KM
RD6	Station TOTAL face Cimetière	116,6	0,8	13:09	12:59	Fin 2^{ème} Tour
RD6	Hôtel de ville	116,9	0,5	13:09	12:59	
RD6	Place des fêtes LA JETEE	117,4	0	13:10	13:00	ARRIVEE



Distance 120.41 km
 Dénivelé+ 1 697 m



2 km

320 m
 240 m
 160 m
 80 m
 0 m

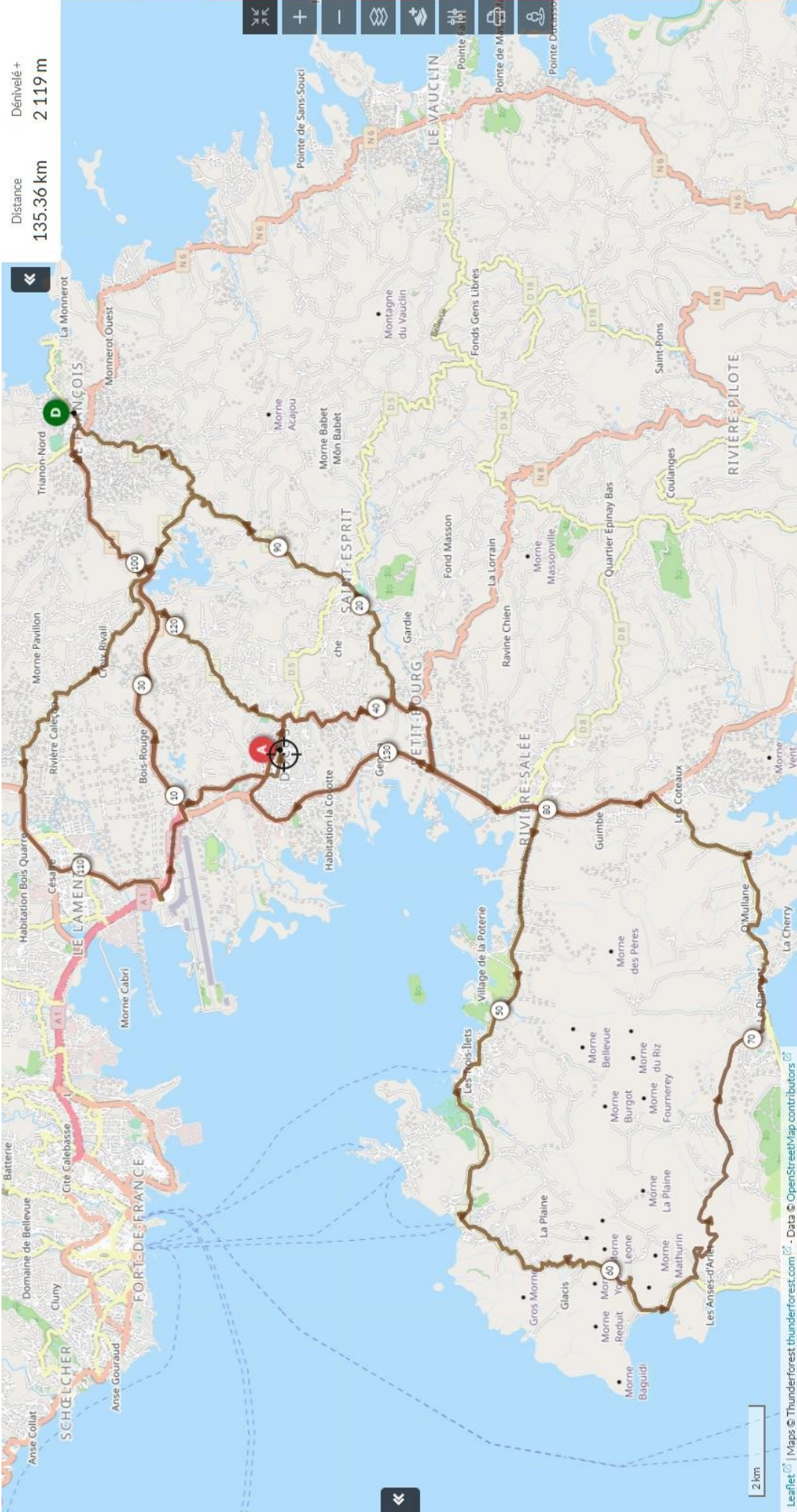
0 km 10 km 20 km 30 km 40 km 50 km 60 km 70 km 80 km 90 km 100 km 110 km 120 km

Cliquer pour afficher les types de voies

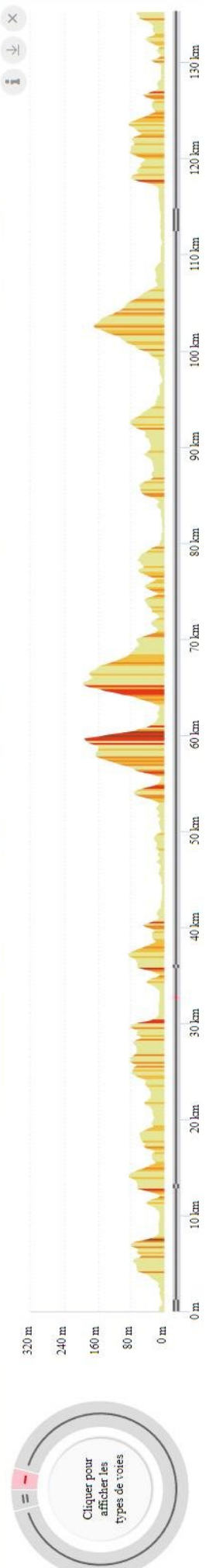
Leaflet | Maps © Thunderforest thunderforest.com - Data © OpenStreetMap contributors

Vendredi 14 juillet 2023				LE FRANÇOIS / DUCOS		
7 ^{ème} étape				8h30 : rassemblement		
9h45: Appel des coureurs				10h : Départ Réel		
N° De Route	Itinéraires	Kms parcourus	Kms restants	Heure de passage :		Indications
				37KM/H	39KM/H	
FRANCOIS						
VC	MAIRIE DU FRANÇOIS					DEPART FICTIF
RN6	Giratoire Martienne					
RN6	DEPART REEL : Station TOTAL	0	133,3	10:00	10:00	DEPART REEL
RN6	Giratoire Quatre Croisées	3,1	130,2	10:05	10:04	
DUCOS						
RN6	Giratoire Fond-Savane	4,3	129	10:06	10:06	
RN6	Giratoire Carrère	8,9	124,4	10:14	10:13	
RN8	Quartier BAC	9,1	124,2	10:14	10:14	
RN8	Giratoire LAZARET	11,2	122,1	10:18	10:17	
VC	Sommet Côte de l'Abattoir	11,5	121,8	10:18	10:17	
VC	LIGNE D'ARRIVEE	12	121,3	10:19	10:18	PC
RN8	Giratoire la Marie	12,3	121	10:19	10:18	
RN8	Giratoire Lourdes	12,8	120,5	10:20	10:19	
RN8	Lapalun	12,9	120,4	10:20	10:19	
RN8	Carrefour EDF	16,1	117,2	10:26	10:24	
SAINT-ESPRIT						
RD6	Petit Paradis	16,4	116,9	10:26	10:25	
RD6	Saint-Esprit Bourg	18,9	114,4	10:30	10:29	
LE FRANÇOIS						
RD6/RD16	Carrefour Saint-Laurent	23,6	109,7	10:38	10:36	
RD16	Manzo	23,9	109,4	10:38	10:36	
RN6	Quatre Croisées	25,7	107,6	10:41	10:39	
DUCOS						
RN6	Giratoire Fond-Savane	26,9	106,4	10:43	10:41	
RN6	Giratoire Carrère	31,6	101,7	10:51	10:41	
RN8	Quartier BAC	31,8	101,5	10:51	10:48	
RN8	Giratoire LAZARET	33,9	99,4	10:54	10:52	
VC	Sommet Côte de l'Abattoir	34,2	99,1	10:55	10:52	
VC	LIGNE D'ARRIVEE	34,7	98,6	10:56	10:53	PC
RN8	Giratoire la Marie	35	98,3	10:56	10:53	
RN8	Giratoire Lourdes	35,5	97,8	10:57	10:54	
RN8	Lapalun	35,6	97,7	10:57	10:54	
RN8	Carrefour EDF	38,8	94,5	11:02	10:59	
RIVIERE SALEE						
RN7	Petit Bourg	39,4	93,9	11:03	11:00	
RN5	Giratoire Petit Bourg	40,9	92,4	11:06	11:02	RAVITO. OUVERT
RN5	Giratoire Lafayette	42,6	90,7	11:09	11:05	
RD7	Echangeur de Rivière-Salée	43,6	89,7	11:10	11:07	
TROIS-ILETS						
RD7	Château Gaillard	45,8	87,5	11:14	11:10	
RD7	Bourg des Trois-Ilets	49,3	84	11:19	11:15	
RD7	Anse-à-l'Ane	53,9	79,4	11:27	11:22	
ANSES D'ARLETS						
RD7	Sommêt côte de Gallochat	56,1	77,2	11:30	11:26	PM2

N° De Route	Itinéraires	Kms parcourus	Kms restants	Heure de passage :		Indications
				37KM/H	39KM/H	
RD7	Giratoire Anses d'Arlets	61,2	72,1	11:39	11:34	
RD7	Sommêt côte l'Abbé Leroy	63,5	69,8	11:42	11:37	PM3
	LE DIAMANT					
RD7	Giratoire Diamant Les Bains	69	64,3	11:51	11:45	
RD7	Giratoire Taupinière	72,6	60,7	11:57	11:51	
	SAINTE-LUCE					
RD7	Giratoire Les Coteaux	75,3	58	12:02	11:55	
RN5	Echangeur Rivière-Salée	75,4	57,9	12:02	11:56	
	RIVIERE SALEE					
RN5	Giratoire Lafayette	79,2	54,1	12:08	12:01	
RN5	Giratoire Petit-Bourg	80,9	52,4	12:11	12:04	
RN7	Petit-Bourg	81,5	51,8	12:12	12:05	PC STATION
	SAINT-ESPRIT					
RD6	Petit Paradis	83	50,3	12:14	12:07	
RD6	Saint-Esprit Bourg	86	47,3	12:19	12:12	
	LE FRANÇOIS					
RD6	Carrefour Saint-Laurent	90,5	42,8	12:26	12:19	
RD6	Bissette	91,7	41,6	12:28	12:21	
	Bourg du François	94,3	39	12:32	12:25	
RN6	Giratoire Martienne	94,8	38,5	12:33	12:25	
RN6	Giratoire Quatre Croisées	98,5	34,8	12:39	12:31	
RN2006	Sommet Côte Morne Pitault	100,6	32,7	12:43	12:34	PM3
	LE LAMENTIN					
RN1	Giratoire de l'Union	105,4	27,9	12:50	12:42	
RN1	Giratoire Gendarmerie	107,3	26	12:54	12:45	
RD3	Palais des Sports	108,3	25	12:55	12:46	
RN5	Echangeur Aéroport	110,4	22,9	12:59	12:49	
	DUCOS					
RN6	Giratoire Carrère	112,5	20,8	13:02	12:53	
RN6	Sommet côte de Bois-Rouge	115,8	17,5	13:07	12:58	PM3
RN6	Giratoire Fond-Savane	117,2	16,1	13:10	13:00	RAVITO. FERME
RD4	Ecole du Morne-Vert	118,5	14,8	13:12	13:02	
RD4	Giratoire Lourdes	121,2	12,1	13:16	13:06	
RD4	Entrée Chassaing	123,3	10	13:19	13:09	10KMS
RN8	Carrefour EDF	124,6	8,7	13:22	13:11	
	RIVIERE SALEE					
RN7	Petit Bourg	125,2	8,1	13:22	13:11	
RN5	Giratoire Petit Bourg	126,7	6,6	13:23	13:12	
	DUCOS					
RN5	Génipa	128,3	5	13:25	13:14	5KMS
RN5	Giratoire Cocotte	130,1	3,2	13:28	13:17	3KMS
RN5	Giratoire Champigny	130,9	2,4	13:30	13:20	
RN5	Bretelle Echangeur Ducos	131,5	1,8	13:32	13:21	
RN8	Giratoire Lazaret	132,1	1,2	13:33	13:22	1KM
RN8	Giratoire La Marie	132,9	0,4	13:34	13:23	
VC	ARRIVEE place des fêtes	133,3	0	13:35	13:24	ARRIVEE



Distance 135.36 km
 Dénivelé+ 2 119 m



Leaflet | Maps © Thunderforest, thunderforest.com, Data © OpenStreetMap contributors

2 km

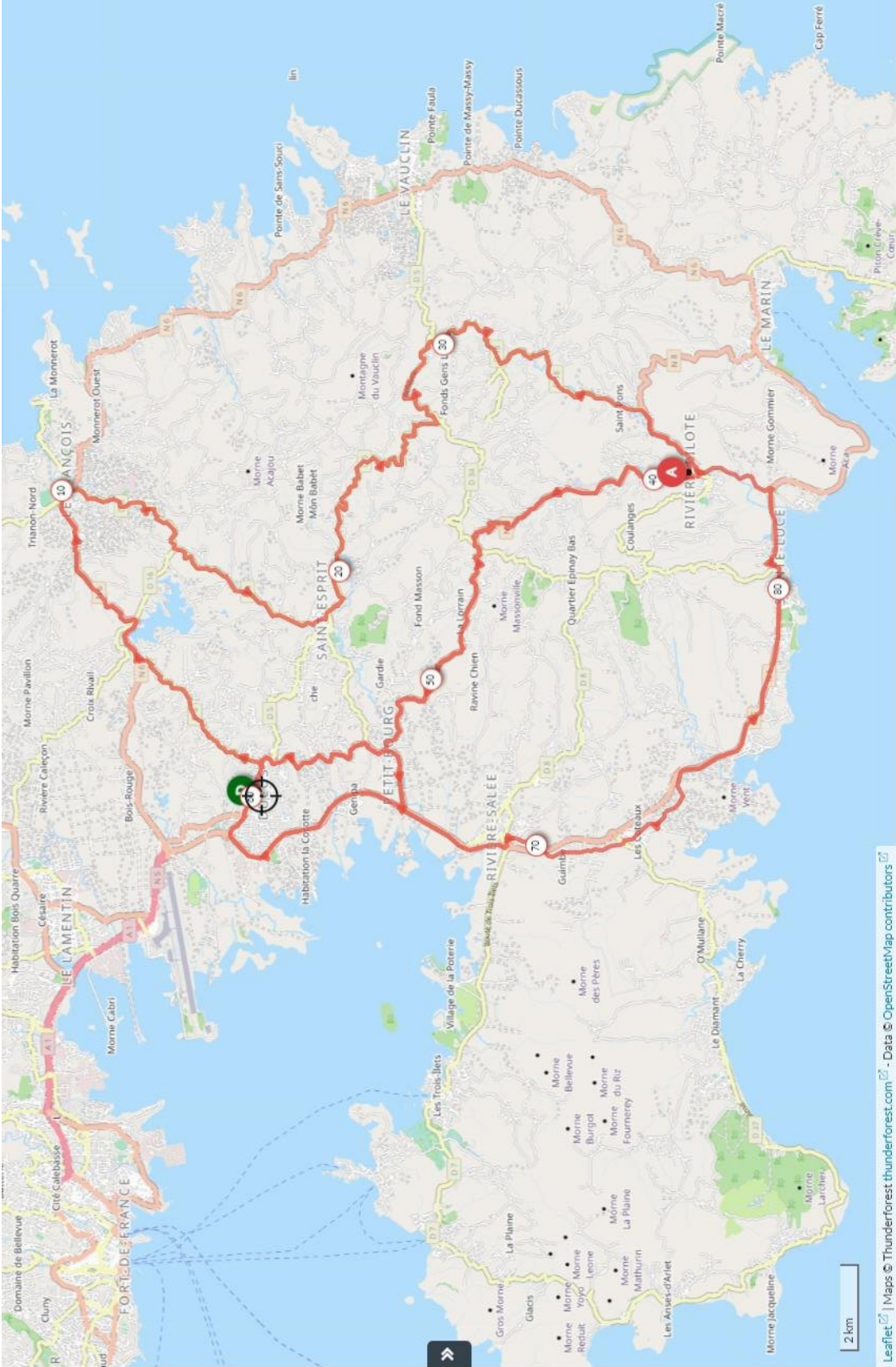
320 m
240 m
160 m
80 m
0 m

0 km 10 km 20 km 30 km 40 km 50 km 60 km 70 km 80 km 90 km 100 km 110 km 120 km 130 km

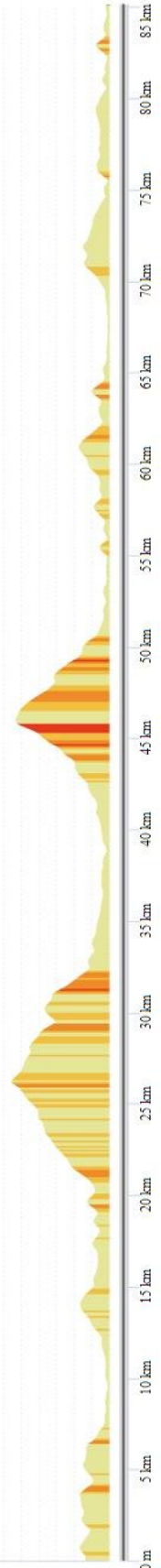
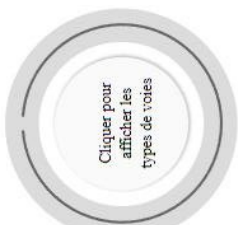
Cliquer pour afficher les types de votes

Samedi 15 juillet 2023		8-1 DUCOS-RIV PILOTE		DUCOS / RIVIERE PILOTE		8h : rassemblement
8 ^{ème} étape-1 ^{er} tronçon						9h : Départ Réel
8h45 : Appel des coureurs						
N° De Route	Itinéraires	Kms parcours	Kms restants	Heure de passage :		Indications
				37 KM/H	39KM/H	
DUCOS						
VC	Face Place des Fêtes	0	85,8	9:00	9:00	DEPART REEL
RN8	Giratoire La Marie	0,3	85,5	9:00	9:00	
RD4	Giratoire Lourdes	0,8	85	9:01	9:01	
RD4	Ecole du Morne Vert	3,5	82,3	9:05	9:05	
RN6	Giratoire Fond Savane	5	80,8	9:08	9:07	
LE FRANÇOIS						
RN6	Giratoire Quatre Croisées	6,1	79,7	9:09	9:09	
RN6	Station ESSO	9,3	76,5	9:15	9:14	PC
RN6	Giratoire Martienne	9,9	75,9	9:16	9:15	
VC	Bourg du François	10,3	75,5	9:16	9:15	
RD6	Carrefour Saint-Laurent	14	71,8	9:22	9:21	
SAINT-ESPRIT						
RD6	Place des Fêtes	18,2	67,6	9:29	9:28	
RD5	Mairie de Saint-Esprit	18,8	67	9:30	9:28	
RD5	Sommet côte de Valate	26,2	59,6	9:42	9:40	PM3
RIVIERE-PILOTE						
RD5	Carrefour Raquette	30,2	55,6	9:48	9:46	
RD18	Sommet de Josseau	30,7	55,1	9:49	9:47	
RD18	Carrefour de Lourdes	37,5	48,3	10:00	9:57	RAVITO. OUVERT
RN8	Rocher Zombi	39,2	46,6	10:03	10:00	
RN8	Bourg de Rivière-Pilote	39,3	46,5	10:03	10:00	
RN8	Ligne Arrivée	39,6	46,2	10:04	10:00	PC
RN8	Route de Régale (La Mauny)	42,7	43,1	10:09	10:05	
RN8	Sommet côte de Régale	46,8	39	10:15	10:12	PM2
RIVIERE-SALEE						
RN8	Petit-Bourg	53,4	32,4	10:26	10:22	
RN5	Giratoire Petit-Bourg	54,9	30,9	10:29	10:24	
DUCOS						
RN5	Giratoire Cocotte Ducos	58,4	27,4	10:34	10:29	
RN5	Giratoire Champigny	59,1	26,7	10:35	10:30	
RN5/RN8	Echangeur de Ducos	59,8	26	10:36	10:32	
RN8	Giratoire Lazaret	60,3	25,5	10:37	10:32	
RN8	Giratoire La Marie	61,1	24,7	10:39	10:34	
RN8	Giratoire Lourdes	61,1	24,7	10:39	10:34	
RN8	Lapalun	61,7	24,1	10:40	10:34	
RIVIERE-SALEE						
RN7	Petit-Bourg	65,6	20,2	10:48	10:42	
RN5	Giratoire Petit-Bourg	67,1	18,7	10:48	10:43	
RN5	Giratoire Lafayette	68,8	17	10:51	10:45	
RN5	Echangeur de rivière-Salée	69,7	16,1	10:53	10:47	RAVITO. FERME
RD7	Giratoire station Total	70,1	15,7	10:53	10:47	
RD7	Quartier Médecin	70,2	15,6	10:53	10:48	
SAINTE-LUCE						
RD7	Giratoire les Coteaux	72,9	12,9	10:58	10:52	
RD7	Les Coteaux	73	12,8	10:58	10:52	
RN5	Giratoire Céron	75,4	10,4	11:02	10:56	
RN5	Giratoire Gros Raisin	80,3	5,5	11:10	11:03	5KMS
RIVIERE-PILOTE						
RN5	Pont de la Rivière-Pilote	82,8	3	11:14	11:07	3KMS
RN5	Giratoire Poirier	83,2	2,6	11:14	11:08	
RN8	Parcour Santé	84,8	1	11:17	11:10	1KM
RN8	Rocher Zombi	85,5	0,3	11:18	11:11	
RN8	Avenue de l'insurrection	85,6	0,2	11:18	11:11	
RN8	ARRIVEE : Face à la Mairie	85,8	0	11:19	11:12	ARRIVEE

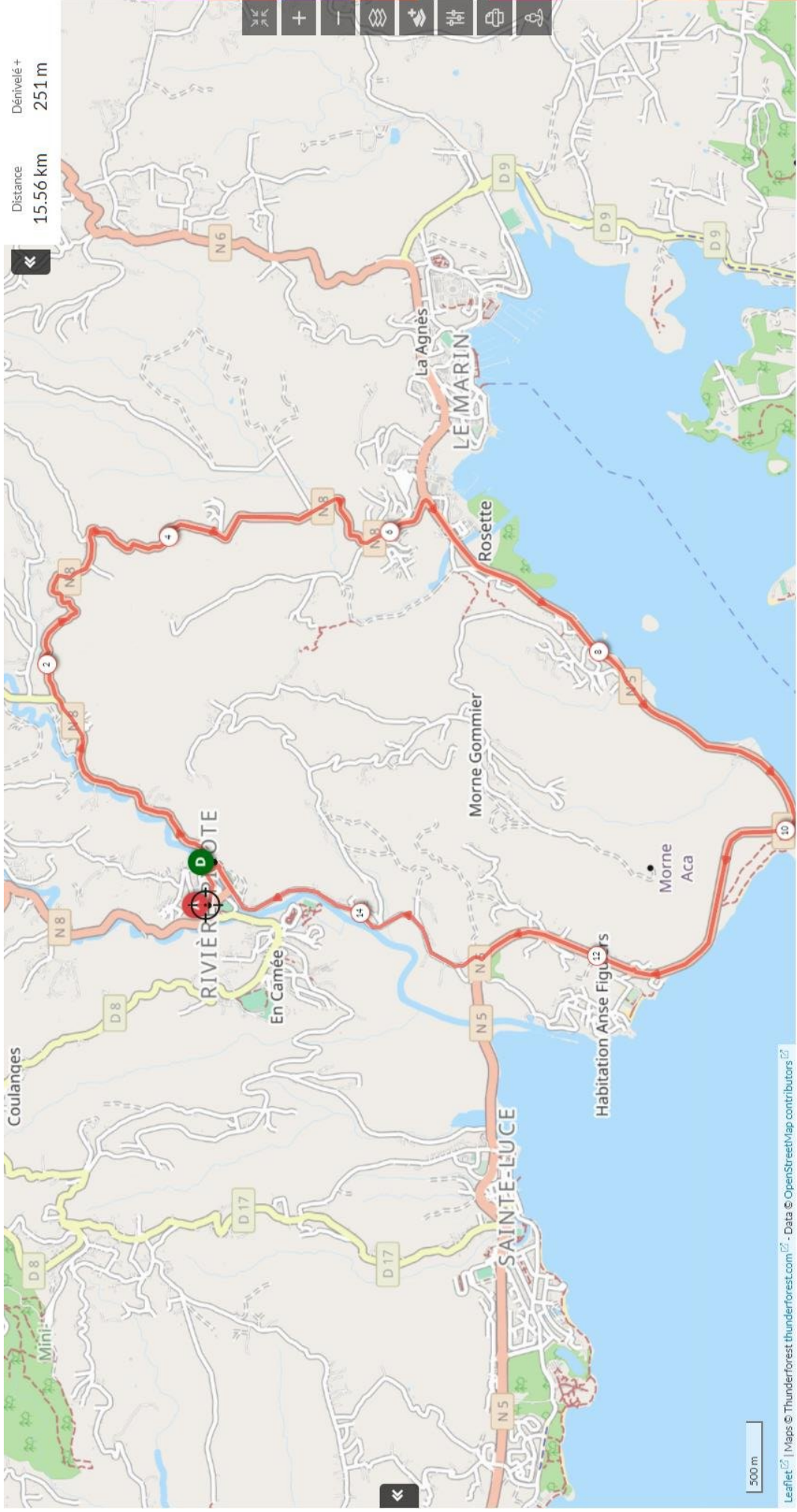
Distance 85.16 km
Dénivelé+ 1 155 m



450 m
400 m
350 m
300 m
250 m
200 m
150 m
100 m
50 m
0 m

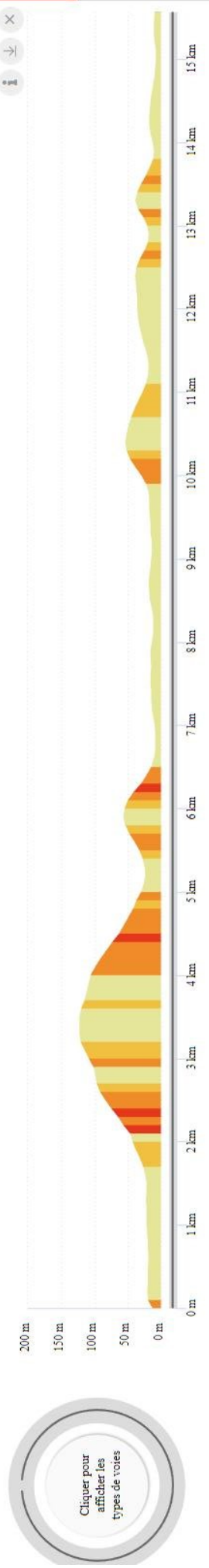


8 ^{ème} étape-2 ^{ème} tronçon				14h30 : rassemblement		
15h15 : Appel des coureurs				15h30 : Départ 1er coureur		
N° De Route	Itinéraires	Kms parcourus	Kms restants	Heure de passage		Indications
				38KM/H	40KM/H	
RIVIERE-PILOTE						
RD18	DEPART : ROCHER ZOMBI	0	15,6	15:30	15:30	DEPART
RN8/RN18	Carrefour de Lourdes	1,7	13,9	15:32	15:32	
LE MARIN						
RN8	Sommet côte Mare Capron	2,6	13	15:34	15:33	
RN8	Grand Fond	5,2	10,4	15:38	15:37	
RN5	Giratoire Annette	6,4	9,2	15:40	15:39	
RN5	Giratoire Duprey	8,3	7,3	15:43	15:42	
RIVIERE PILOTE						
RN5	Giratoire Anses Figuier	11,7	3,9	15:48	15:47	
RN5	Giratoire Poirier	12,8	2,8	15:50	15:49	
RD18A	Sommet côte de Poirier	13,3	2,3	15:51	15:49	
RN8	Giratoire Rocher Zombi	15,2	0,4	15:54	15:52	
RN8	Avenue de l'Insurrection	15,3	0,3	15:54	15:52	
RN8	ARRIVEE : face Mairie	15,6	0	15:54	15:53	ARRIVEE



Distance 15.56 km

Dénivelé+ 251 m



200 m
150 m
100 m
50 m
0 m

0 km 1 km 2 km 3 km 4 km 5 km 6 km 7 km 8 km 9 km 10 km 11 km 12 km 13 km 14 km 15 km

Cliquer pour afficher les types de voies

Leaflet | Maps © Thunderforest, OpenStreetMap contributors, Data © OpenStreetMap contributors

E9 RIV PILOTE-LAMENTIN

Dimanche 16 juillet 2023			RIVIERE PILOTE / LE LAMENTIN			
9 ^{ème} étape			11h30 : rassemblement			
12h40 : Appel des coureurs			13h00 : Départ			
N° De Route	Itinéraires	Kms parcourus	Kms restants	Heure de passage :		Indications
				36 KM/H	38KM/H	
	RIVIERE PILOTE					
RN8	Place du Marché	0				DEPART FICTIF
RN8	Rocher Zombi					
RD18A	Sommet Côte de Poirier					
RN5	Giratoire POIRIER	0	142,7	13:00	13:00	DEPART REEL
	SAINTE LUCE					
RN5	Giratoire Gros Raisin	2,8	139,9	13:04	13:04	
	RIVIERE-SALEE					
RN5	Echangeur Rivière-Salée	12,4	130,3	13:20	13:19	
RN5	Giratoire Petit Bourg	15	127,7	13:24	13:23	
	DUCOS					
RN5	Giratoire Cocotte Ducos	18,4	124,3	13:29	13:28	
RN5	Giratoire Champigny	21	121,7	13:34	13:32	PC Station
	LE LAMENTIN					
RN5/RD3	Echangeur de l'Aéroport	23,1	119,6	13:37	13:35	
RD3	Palais des Sports	24,9	117,8	13:40	13:38	
RD3	Centre Ccial Place d'Armes	25,2	117,5	13:40	13:38	
RD3	Giratoire Centre Auto	25,6	117,1	13:41	13:39	
RN1	Giratoire Mangot Vulcin	26,6	116,1	13:43	13:40	1^{er} PASSAGE
RN1	Giratoire l'Union	27,7	115	13:44	13:42	
	LE FRANÇOIS					
RN2006	Sommet Morne Pitault	31,8	110,9	13:51	13:48	PM3
RN6	Giratoire 4 croisées	34,6	108,1	13:56	13:53	
	DUCOS					
RN6	Giratoire Fond savane	35,8	106,9	13:58	13:55	
RN6	Bois Rouge	38,2	104,5	14:01	13:58	
	LE LAMENTIN					
RN5	Echangeur de Carrère	40,5	102,2	14:05	14:02	
RN5	Echangeur de l'Aéroport	42,2	100,5	14:08	14:04	RAVITO OUVERT
RD3	Palais des Sports	44	98,7	14:11	14:07	PC
RD3	Centre Ccial Place d'Armes	44,3	98,4	14:11	14:08	
RD3	Giratoire Centre Auto	44,7	98	14:12	14:08	
RN1	Giratoire Mangot Vulcin	45,7	97	14:14	14:10	2^{ème} PASSAGE
	LE FRANÇOIS					
RN2006	Sommet Morne Pitault	50,9	91,8	14:22	14:18	PM3
RN6	Giratoire 4 croisées	53,8	88,9	14:27	14:22	
	DUCOS					
RN6	Bois Rouge	57,3	85,4	14:32	14:28	
	LE LAMENTIN					
RN5	Echangeur de l'Aéroport	61,3	81,4	14:39	14:34	
RD3	Palais des Sports	63,1	79,6	14:42	14:37	
RD3	Giratoire Centre Auto	63,9	78,8	14:43	14:38	
RN1	Giratoire Mangot Vulcin	64,8	77,9	14:45	14:39	3^{ème} PASSAGE
	LE FRANÇOIS					
RN2006	Sommet Morne Pitault	70	72,7	14:53	14:47	PM3
RN6	Giratoire 4 croisées	72,9	69,8	14:58	14:52	
	DUCOS					
RN6	Bois Rouge	76,5	66,2	15:04	14:57	
	LE LAMENTIN					

E9 RIV PILOTE-LAMENTIN

N° De Route	Itinéraires	Kms parcourus	Kms restants	Heure de passage :		Indications
				36 KM/H	38KM/H	
RN5	Echangeur de l'Aeroport	80,5	62,2	15:10	15:03	
RD3	Palais des Sports	82,3	60,4	15:13	15:06	PC
RD3	Giratoire Centre Auto	83	59,7	15:14	15:07	
RN1	Giratoire Mangot Vulcin	84	58,7	15:16	15:09	4^{ème} PASSAGE
	LE FRANÇOIS					
RN2006	Sommet Morne Pitault	89,2	53,5	15:24	15:17	PM3
RN6	Giratoire 4 croisées	92	50,7	15:29	15:21	
	DUCOS					
RN6	Bois Rouge	95,6	47,1	15:35	15:27	
	LE LAMENTIN					
RN5	Echangeur de l'Aeroport	99,6	43,1	15:41	15:33	
RD3	Palais des Sports	101,4	41,3	15:44	15:36	
RD3	Giratoire Centre Auto	102,1	40,6	15:45	15:37	
RN1	Giratoire Mangot Vulcin	103,1	39,6	15:47	15:38	5^{ème} PASSAGE
	LE FRANÇOIS					
RN2006	Sommet Morne Pitault	108,3	34,4	15:55	15:46	PM3
RN6	Giratoire 4 croisées	111,1	31,6	16:00	15:50	
	DUCOS					
RN6	Bois Rouge	114,7	28	16:06	15:56	
	LE LAMENTIN					
RN5	Echangeur de l'Aeroport	118,7	24	16:12	16:02	
RD3	Palais des Sports	120,5	22,2	16:15	16:05	
RD3	Giratoire Centre Auto	121,2	21,5	16:16	16:06	
RN1	Giratoire Mangot Vulcin	122,2	20,5	16:18	16:08	6^{ème} PASSAGE
	LE FRANÇOIS					
RN2006	Sommet Morne Pitault	127,4	15,3	16:26	16:16	RAVITO FERME
RN6	Giratoire 4 croisées	130,2	12,5	16:31	16:20	
	DUCOS					
RN6	Bois Rouge	133,8	8,9	16:36	16:25	
	LE LAMENTIN					
RN5	Echangeur de l'Aeroport	137,8	4,9	16:43	16:32	
RD3	Palais des Sports	139,6	3,1	16:46	16:34	
RD3	Giratoire Centre Auto	140,3	2,4	16:47	16:35	
RN1	Giratoire Mangot Vulcin	141,4	1,3	16:49	16:37	FIN 6^{ème} PASSAGE
RN1	Station TOTAL	141,7	1	16:49	16:37	1KM
RN1/RD3C	Giratoire Gendarmerie	142,1	0,6	16:50	16:38	
RD3	PLACE NEG MARON	142,7	0	16:51	16:39	ARRIVEE

